

Dogfen ir Cyhoedd



**CYNGOR SIR
YNYS MÔN
ISLE OF ANGLESEY
COUNTY COUNCIL**

Mrs Annwen Morgan
Prif Weithredwr – Chief Executive
CYNGOR SIR YNYS MÔN
ISLE OF ANGLESEY COUNTY COUNCIL
Swyddfeydd y Cyngor - Council Offices
LLANGEFNI
Ynys Môn - Anglesey
LL77 7TW

Ffôn / tel (01248) 752500
Ffacs / fax (01248) 750839

RHYBUDD O GYFARFOD	NOTICE OF MEETING
PWYLLGOR CYNLLUNIO A GORCHMYNION	PLANNING AND ORDERS COMMITTEE
DYDD MERCHER, 4 TACHWEDD 2020 am 1.00 o'r gloch yp	WEDNESDAY, 4 NOVEMBER, 2020 at 1.00 p.m.
CYFARFOD RHITHIOL (AR HYN O BRYD NID OES MODD I'R CYHOEDD FYNYSCHU'R CYFARFOD)	VIRTUAL MEETING (AT PRESENT MEMBERS OF THE PUBLIC ARE UNABLE TO ATTEND)
Swyddog Pwyllgor	Ann Holmes 01248 752518
	Committee Officer

AELODAU / MEMBERS

Cynghorwyr / Councillors:

**John Griffith
Glyn Haynes
T LI Hughes MBE
K P Hughes
Vaughan Hughes
Richard O Jones (Is-Gadeirydd/Vice-Chair)
Eric W Jones
Dafydd Roberts
Nicola Roberts (Cadeirydd/Chair)
Robin Williams**

Sedd Wag/Vacant Seat

Ar hyn o bryd nid yw'r Pwyllgor hwn yn cael ei we-ddarlledu'n fyw. Bydd recordiad o'r cyfarfod ar wefan y Cyngor cyn gynted â phosib.

R h a g l e n

Adroddir ar lafar i'r Pwyllgor unrhyw wybodaeth ychwanegol a ddaw i law yn dilyn cyhoeddi adroddiadau.

Efallai y gwneir man newidiadau i rybudd o benderfyniad mewn achosion o gamgymeriadau argraffu adroddiadau i'r Pwyllgor cyn rhyddhau rhybudd o benderfyniad i ganiatau neu i wrthod cais.

AELODAU O'R PWYLLGOR CYNLLUNIO A GORCHMYNION

John Griffith
Glyn Haynes
T LI Hughes MBE
K P Hughes
Vaughan Hughes
Richard O Jones (Is-Gadeirydd/Vice-Chair)
Eric W Jones
Dafydd Roberts
Nicola Roberts (Cadeirydd/Chair)
Robin Williams

Sedd Wag

Mynegai – Mae Linc I'r Rhestr Gyhoeddus yn cael ei ddangos ar gyfer pob cais unigol.

1 YMDDIHEURIADAU

2 DATGANIAD O DDIDDORDEB

Derbyn unrhyw ddatganiad o ddiddordeb gan unrhyw Aelod neu Swyddog parthed unrhyw eitem o fusnes.

3 COFNODION_(Tudalennau 1 - 12)

Cyflwyno cofnodion y cyfarfod blaenorol y Pwyllgor Cynllunio a Gorchmynion a gafwyd ar 7 Hydref, 2020.

4 YMWELIAD SAFLEOEDD_(Tudalennau 13 - 14)

Cyflwyno, i'w cadarnahu, gofnodion y cyfarfod Rhithiol yr Ymweliad Safleoedd a gafwyd ar 21 Hydref, 2020.

5 SIARAD CYHOEDDUS

6 CEISIADAU A FYDD YN CAEL EU GOHIRIO

Dim i'w hystyried gan y cyfarfod hwn o'r Pwyllgor Cynllunio a Gorchmynion.

Ar hyn o bryd nid yw'r Pwyllgor hwn yn cael ei we-ddarlledu'n fyw. Bydd recordiad o'r cyfarfod ar wefan y Cyngor cyn gynted â phosib.

7 CEISIADAU'N CODI_(Tudalennau 15 - 60)

7.1 – FPL/2019/217 – Stad Craig y Don a Cherry Tree Close, Benllech

<https://ioacc.force.com/s/papplication/a1G4H00000JsykpUAB/fpl2019217?language=cy>

7.2 – 47C151B – Ty'n Ffordd, Elim

<https://ioacc.force.com/s/papplication/a1G5800000HzhSsEAJ/47c151b?language=cy>

7.3 – FPL/2020/45 – Talli Ho, Prys Iorweth Uchaf, Bethel, Bodorgan

<https://ioacc.force.com/s/papplication/a1G4H00000MJaAuUAL/fpl202045?language=cy>

7.4 – FPL/2020/92 – 3 Bronallt, Ffordd Cambria, Porthaethwy

<https://ioacc.force.com/s/papplication/a1G4H00000MgBp6UAF/fpl202092?language=cy>

7.5 – 19C1231 - Stâd Cae Rhos, Ffordd Porthdafarch, Caergybi.

<https://ioacc.force.com/s/papplication/a1G5800000HzFxcEAF/19c1231?language=cy>

8 CEISIADAU ECONOMAIDD

Dim i'w hystyried gan y cyfarfod hwn o'r Pwyllgor Cynllunio a Gorchmynion.

9 CEISIADAU AM DY FFORDDIADWY

Dim i'w hystyried gan y cyfarfod hwn o'r Pwyllgor Cynllunio a Gorchmynion.

10 CEISIADAU'N GWYRO_(Tudalennau 61 - 64)

10.1 – VAR/2020/49 – Bron Heli, Lon Ganol, Llandegfan

<https://ioacc.force.com/s/papplication/a1G4H00000MiUoLUAV/var202049?language=cy>

11 CYNIGION DATBLYGU A GYFLWYNWYD GAN GYNGHORWYR A SWYDDOGION

Dim i'w hystyried gan y cyfarfod hwn o'r Pwyllgor Cynllunio a Gorchmynion.

12 GWEDDILL Y CEISIADAU_(Tudalennau 65 - 70)

12.1 – FPL/2020/154 – Eglwys St Cybi, Caergybi

<https://ioacc.force.com/s/papplication/a1G4H00000MiKOtUAN/fpl2020154?language=cy>

13 MATERION ERAILL

Dim i'w hystyried gan y cyfarfod hwn o'r Pwyllgor Cynllunio a Gorchmynion.

This page is intentionally left blank

Pwyllgor Cynllunio a Gorchmynion

Cofnodion y cyfarfod rhithiol a gynhaliwyd 7 Hydref 2020

- PRESENNOL:** Cynghorydd Richard Owain Jones (Is-gadeirydd)
- Cynghorwyr John Griffith, Glyn Haynes, T LI Hughes MBE, K P Hughes, Vaughan Hughes, Eric Wyn Jones, Dafydd Roberts a Robin Williams.
- Cynghorydd Richard A Dew – Deilydd Portffolio (Cynllunio)
- WRTH LAW:** Rheolwr Datblygu Cynllunio (NJ),
Uwch Swyddog Cynllunio (CR),
Rheolwr Gwasanaethau Cyfreithiol (RJ),
Swyddog Pwyllgor (MEH).
- YMDDIHEURIADAU:** Cynghorydd Nicola Roberts.
- HEFYD YN BRESENNOL:** Aelodau Lleol: Cynghorwyr Llinos M Huws, Aled M Jones, Bryan Owen, Margaret M Roberts, Dafydd R Thomas.
-

1 YMDDIHEURIADAU

Fel y nodir uchod.

2 DATGANIAD O DDIDDORDEB

Datganodd y Cynghorydd John Griffith ddiddordeb personol mewn perthynas â chais 12.7 – Coleg Menai, Llangefni.

Datganodd y Cynghorydd K P Hughes ddiddordeb personol mewn perthynas â chais 12.7 – Coleg Menai, Llangefni.

3 COFNODION

Cyflwynwyd cofnodion cyfarfod blaenorol y Pwyllgor Cynllunio a Gorchmynion a gynhaliwyd ar 2 Medi 2020 a chadarnhawyd eu bod yn gywir.

4 YMWELIADAU SAFLE

Ni chynhaliwyd yr un ymweliad.

5 SIARAD CYHOEDDUS

Cafodd sylwadau eu hanfon mewn perthynas â cheisiadau 12.3 a 12.6 ac fe'u darllenwyd yn y Pwyllgor Cynllunio a Gorchmynion.

6 CEISIADAU FYDD YN CAEL EU GOHIRIO

Ni ystyriwyd unrhyw geisiadau o'r fath yn ystod y cyfarfod hwn o'r Pwyllgor Cynllunio a Gorchmynion.

7 CEISIADAU'N CODI

7.1 19C1231 – Cais amlinellol ar gyfer codi 32 annedd marchnad a 4 annedd fforddiadwy, adeiladu mynedfa newydd i gerbydau a cherddwyr, darparu man chwarae a mannau agored ynghyd â manylion llawn y fynedfa a'r gosodiad ar dir ger Stad Cae Rhos, Ffordd Porthdafach, Caergybi

Cyflwynwyd y cais i'r Pwyllgor Cynllunio a Gorchmynion gan fod atodiad i'r Aseiad Trafnidiaeth wedi'i gyflwyno sy'n cynnig bod Gorchymyn Rheoleiddio Traffig ar gyfer stryd unffordd yn ei gwneud yn ofynnol bod cerbydau'n teithio tua'r gogledd yn unig ar hyd Ffordd Porthdafarch o gyffordd Stryd Arthur i'r gyffordd â'r B4545 Ffordd Kingsland. Ymgynghorir ar y mater ar hyn o bryd a rhoddir cyhoeddusrwydd iddo fel rhan o'r cais. Daw'r dyddiad ar gyfer y cyfnod ymgynghori i ben ar 8 Hydref 2020. Yr argymhelliad yw gohirio gwneud penderfyniad ar y cais er mwyn caniatáu i'r Awdurdod Priffyrdd ymateb a derbyn unrhyw sylwadau gan y cyhoedd mewn perthynas â'r cynnig.

PENDERFYNWYD gohirio gwneud penderfyniad ar y cais am y rhesymau a nodwyd.

8 CEISIADAU ECONOMAIDD

Ni ystyriwyd unrhyw geisiadau o'r fath yn ystod y cyfarfod hwn o'r Pwyllgor Cynllunio a Gorchmynion.

9 CEISIADAU TAI FFORDDIADWY

Ni ystyriwyd unrhyw geisiadau o'r fath yn ystod y cyfarfod hwn o'r Pwyllgor Cynllunio a Gorchmynion.

10 CEISIADAU SY'N GROES I BOLISI

Ni ystyriwyd unrhyw geisiadau o'r fath yn ystod y cyfarfod hwn o'r Pwyllgor Cynllunio a Gorchmynion.

11 CYNIGION DATBLYGU A GYFLWYNWYD GAN GYNGHORWYR A SWYDDOGION

Ni ystyriwyd unrhyw geisiadau o'r fath yn ystod y cyfarfod hwn o'r Pwyllgor Cynllunio a Gorchmynion.

12 GWEDDILL Y CEISIADAU

12.1 FPL/2019/217 – Cais llawn ar gyfer codi 17 o anheddau fforddiadwy, adeiladu dwy fynedfa newydd ar gyfer cerbydau a 3 mynedfa amaethyddol newydd, gosod gorsaf bwmpio ynghyd â gwaith tirlunio meddal a chaled ar dir ger Ystâd Craig y Don a Cherry Tree Close, Benllech

Cyflwynwyd y cais i'r Pwyllgor Cynllunio a Gorchmynion ar gais Aelodau Lleol.

Adroddodd y Rheolwr Rheoli Datblygu fod cais wedi'i wneud i Lywodraeth Cymru i alw'r cais i mewn. Dywedodd hefyd fod gohebiaeth wedi dod i law Swyddogion gan Lywodraeth Cymru yn gwahardd yr Awdurdod Lleol rhag rhoi caniatâd ar gyfer y cais er mwyn rhoi cyfle i drafod a ddylid anfon y cynnig at Weinidogion Llywodraeth Cymru i wneud penderfyniad arno. Felly, yr argymhelliad yw gohirio gwneud penderfyniad ar y cais.

PENDERFYNWYD gohirio gwneud penderfyniad ar y cais am y rhesymau a nodwyd.

12.2 DEM/2020/4 – Cais i bennu os oes angen caniatâd blaenorol ar gyfer dymchwel y cyn ysgol yn Ysgol Gynradd Niwbwrch, Niwbwrch

Cyflwynwyd y cais i'r Pwyllgor Cynllunio a Gorchmynion gan fod y cais yn cael ei gyflwyno gan y Cyngor ar dir sy'n eiddo i'r cyngor.

Adroddodd y Rheolwr Rheoli Datblygu fod y cais yn cael ei wneud i ddymchwel hen Ysgol Gynradd Niwbwrch sydd bellach ar gau. Dywedodd fod gan yr Awdurdod Cynllunio Lleol 28 diwrnod i ymateb i wybodaeth ecolegol, gofynnwyd i'r Pwyllgor roi pŵer i weithredu i'r Swyddogion gymeradwyo'r cais ar ôl derbyn gwybodaeth ecolegol.

Cynigiodd y Cynghorydd Robin Williams y dylid caniatáu'r cais ac eiliodd y Cynghorydd Vaughan Hughes y cynnig.

PENDERFYNWYD caniatáu'r cais yn unol ag argymhelliad y Swyddog yn amodol ar yr amodau a restrwyd yn yr adroddiad ysgrifenedig ac yn amodol ar dderbyn y wybodaeth ecolegol berthnasol.

12.3 47C151B – Cais llawn ar gyfer codi chwech o lifoleuadau 5 medr o uchder i'r 'ménage' yn Nhŷ'n Ffordd, Elim, Llanddeusant

Cyflwynwyd y cais i'r Pwyllgor Cynllunio a Gorchmynion ar gais Aelod Lleol.

Adroddwyd bod llythyr wedi dod i law gan Ms Paula Bond, yn gwrthwynebu'r cais. Darllenwyd y llythyr i'r cyfarfod fel a ganlyn:-

'I'r rheini ohonoch sydd heb gael cyfle i ymweld ag Elim a chartref yr ymgeisydd Tŷ'n Ffordd, roeddwn yn credu y gallai fod yn ddefnyddiol disgrifio ein pentref, Elim. Ailenwyd Elim ar ôl cyfeiriad yn y Beibl at y lleoliad lle'r oedd yr Israeliaid yn gwersylla'n agos at ffynhonnau a choed datys – lle perffaith. I fynd i Elim, mae angen i chi groesi pont garreg dros yr Afon Alaw. Mae Elim

yn fach iawn, nid oes gwasanaethau cyhoeddus, siopau nac yn wir gysylltiadau trafniadaeth yno. Mae'r rhan fwyaf o'r bythynnod yn dyddio i 1800 ac o bosibl yn gynharach. Mae ffordd un trac drwy'r pentrefan ac nid oes marciau ffordd arni. Fe'i defnyddir yn bennaf gan drigolion a cherbydau fferm gan ein bod wedi'n hamgylchynu gan dir fferm.

Mae Tŷ'n Ffordd yng nghanol Elim ac mae wedi'i amgylchynu ar dair ochr gan adeiladau preswyl. Daliad bach ydoedd yn wreiddiol yn cynnwys bwthyn, adeiladau allan a chwe erw o gaeau. Erbyn hyn, mae yno ddwy garafán statig gyda lle ar gyfer tri, bloc stablau ar gyfer 8 ceffyl, garej, ysgubor, lle parcio ar gyfer 10 car ac wrth gwrs y ménage a adeiladwyd yn broffesiynol sy'n mesur 25m x 40m. Mae'r ménage hwn yn rhedeg ochr yn ochr â'n bwthyn wrth ymyl y ffin a rennir â Thyddyn Garol. Mae Tyddyn Garol yn fwthyn carreg un llawr hen iawn a godwyd yn draddodiadol gyda'r cil pentan gwreiddiol ac mae tân y gegin gefn a'r basn gwreiddiol yn dal i fod yn gyfan. Mae gweithredoedd y bwthyn hwn yn dyddio i 1825 ond yn ôl un o drigolion y pentref sydd â theulu a fagwyd yn Elim, mae'n debyg ei fod yn llawer hŷn na hynny.

Gwrthwynebir y cynllun arfaethedig i ganiatáu codi llifoleuadau chwe metr o amgylch y ménage ar sawl rheswm. Rwyf am eu crynhoi fel a ganlyn;

1. Nid yw'n gydnaws â'r harddwch sydd heb ei ddifetha ym mhentref Elim - Dyma hefyd farn cyngor Plwyf Tref Alaw. Nid oes llawer o bentrefannau ar Ynys Môn sydd wedi llwyddo i gadw eu cymeriad gwreiddiol, eu maint a'u hapêl.
2. Llygredd Golau i Elim a Thyddyn Garol - Mae llifoleuadau chwe metr yn dderbyniol ar gae pêl-droed neu arena chwaraeon; sydd fel arfer yn cael eu hadeiladu mewn ardal ddibreswyl neu'n agos at dref neu ddinas. Nid oes ménages gyda llifoleuadau ar Ynys Môn sydd wedi cael caniatâd cynllunio yng nghanol pentrefan ac sydd mor agos at anheddau preifat.
3. Yr hawl i breifatrwydd a mwynhau eiddo - Ers y pandemig ofnadwy hwn, mae tair cenhedlaeth o'r un teulu bellach yn Nhyddyn Garol. Mae fy mam yng nghyfraith, sy'n 78 oed ac sy'n cael ei hystyried gan Lywodraeth Cymru yn agored iawn i niwed, yn byw gyda ni ynghyd â'n merch. Yr ystafelloedd gwely yn Nhyddyn Garol yw'r ystafelloedd agosaf at ffin y Ménage a bydd y llifoleuadau'n disgleirio'n uniongyrchol iddynt. Mae gan fy mam yng nghyfraith nifer o gyflyrau iechyd. Byddai troi'r llifoleuadau hyn ymlaen, gan ddisgleirio i'w hystafell wely, yn achosi gofid y teimlwn y gellir ei osgoi wrth bwysu a mesur yr hawl i fyw a mwynhau ein heiddo gyda'r hawl i fwynhau hobi. Wrth gwrs, mae'n torri preifatrwydd gan y bydd y llifoleuadau'n goleuo'r ardal, yn bennaf, wrth gwrs, yr ystafelloedd gwely.
4. Mae Awyr Dywyll Môn eisoes yn dod yn boblogaidd fel lle gwych i syllu ar y sêr. Dyma ddyfyniad gan Awyr Dywyll i egluro pa mor bwysig yw peidio â chael llygredd golau artiffisial ar gyfer syllu ar y sêr.

“Difetha ein golygfeydd o’r nefoedd”- Mae effeithiau llygredd golau ar sut y gwelwn yr awyr yn ystod y nos yn ddramatig. O dref neu ddinas sydd â llygredd golau, mae'n bosibl gweld efallai 200 o sêr, fodd bynnag, o safle awyr tywyll mae'n bosibl gweld cynifer â 3000 o sêr heb unrhyw gymorth gweledol ar noson ddi-leuad. Gallwch yn aml weld effeithiau llygredd golau eich hun, ar rai nosweithiau mae'r awyr yn disgleirio'n oren oherwydd bod y goleuadau stryd sodiwm aneffeithlon yn goleuo'r cymylau uwchben. Ar nosweithiau clir mae'r golau hwnnw'n effeithio ar yr awyr gan bylu golau sêr nes bod llai o sêr yn weladwy.

5. Gwerthwyd yr eiddo yn Nhŷ'n Ffordd yn ddiweddar (Yn amodol ar gytundeb) – Y cais cynllunio cychwynnol oedd ar gyfer codi chwech o lifoleuadau 5 metr ar y ménage fel y gallai'r ymgeisydd farchogaeth gyda'r nos ar ôl gwaith heb orfod mynd ar hyd y lonydd o amgylch y pentref a byddai ei ddefnydd at ddefnydd preifat a theulu a ffrindiau yn unig. Siawns nad yw hwn yn bwynt dadleuol os nad yw'r rheswm gwreiddiol dros y cais bellach yn ffaith gan fod yr ymgeisydd yn symud i ardal arall i fyw?

I gloi, byddwn yn eich annog i edrych ar y lluniau yn ein gwrthwynebiad gwreiddiol, gan ddangos pa mor agos yw'r ménage hwn at ein bwthyn a'r ffaith mai dim ond pum metr sydd yna rhyngddo a ffenestri ein hystafelloedd gwely. Y canlyniadau anffodus i Dyddyn Garol ac Elim yw y bydd risg uchel o lygredd golau. Mae hyn yn groes i ganfyddiad yr adroddiad, a luniwyd gan weithgynhyrchwyr y llifoleuadau. Hoffwn eich atgoffa bod yr adroddiad hwn wedi'i gwblhau heb ymweld â'r safle ac na chymerwyd i ystyriaeth fod Tyddyn Garol ar lefel llawer is na'r ménage, sydd yn ôl yr wybodaeth ddibynadwy yr wyf wedi'i chael, yn lliwio canfyddiadau a chasgliadau'r adroddiad. Rwy'n eich annog i ystyried y pwyntiau uchod wrth drafod y cais hwn a'r effaith a gaiff ar y pentrefan ac wrth gwrs, ar ein bywydau. Tyddyn Garol ac Elim yw ein cartref am byth a theimlwn fod gennym ddyletswydd i ddiogelu ei hanes a'i gymeriad.'

Adroddodd y Rheolwr Rheoli Datblygu mai datblygiad arfaethedig yw hwn i godi chwech o lifoleuadau 5 metr ar gyfer y ménage presennol. Diben y llifoleuadau arfaethedig yw er mwyn gallu parhau i ddefnyddio'r ménage yn ystod misoedd y gaeaf rhwng 5.00 p.m. ac 8.00 p.m. rhwng 1 Tachwedd a diwedd mis Chwefror.

Dywedodd y Cynghorydd John Griffith fod pentref bach Elim yn ardal wledig gyda rhwydwaith priffyrdd cul iawn. Roedd o'r farn bod y cais i godi llifoleuadau ar y safle arfaethedig yn amhriodol gan fod amod wedi'i gynnwys wrth gymeradwyo cais i greu ménage ar y safle yn 2017 a oedd yn nodi na ddylid defnyddio unrhyw oleuadau allanol ar gyfer y ménage. Cyfeiriodd y Cynghorydd Griffith at y sylwadau yn yr adroddiad ynghylch yr effaith ar awyr dywyll a'r angen i osod amod y bydd y llifoleuadau bob amser yn pwyntio at y ménage gyda mesurau'n cael eu rhoi ar waith i atal y goleuadau rhag gorlifo. Holodd sut y bydd yr amodau hyn cael eu monitro a sut y cedwir atynt gan

fod yr annedd wedi'i werthu'n ddiweddar. Roedd o'r farn y byddai'r cais arfaethedig yn cael effaith andwyol ar amwynderau'r preswylwyr a'r awyr dywyll a chynigiodd y dylid gwrthod y cais yn groes i argymhelliad y Swyddog. Cytunodd y Cynghorydd K P Hughes â'r sylwadau a wnaed gan y Cynghorydd Griffiths a mynegodd fod yr eiddo ger anheddau eraill yn y pentref. Eiliodd y Cynghorydd Hughes y cynnig i wrthod y cais.

Adroddodd y Rheolwr Rheoli Datblygu fod y cais wedi'i gyflwyno i'r Awdurdod Cynllunio ers cryn amser a bod y Swyddog Cynllunio wedi bod yn cyfathrebu â'r ymgeisydd ynglŷn â diben yr angen am lifoleuadau a bod amodau priodol wedi'u hatodi i unrhyw ganiatâd a roddir i'r cais. Cyfeiriodd at y mater a godwyd ynghylch sut y caiff yr amodau eu monitro a sut y cedwir atynt; dywedodd y Swyddog y byddai trigolion lleol yn adrodd am unrhyw achos o dorri amodau i'r awdurdod lleol. Dywedodd y Rheolwr Rheoli Datblygu ymhellach mai dim ond at ddefnydd preifat y mae'r ménage ac y byddai'n caniatáu i'r preswlydd farchogaeth ei geffyl yn ddiogel rhag gorfod mynd ar hyd y lonydd cul.

Cynigiodd y Cynghorydd Eric W Jones y dylid cymeradwyo'r cais yn unol ag argymhelliad y Swyddog. Eiliodd y Cynghorydd R O Jones y cynnig.

Yn dilyn y bleidlais:-

PENDERFYNWYD gwrthod y cais yn groes i argymhelliad y Swyddog oherwydd yr effeithiau ar amwynderau trigolion lleol a'r effaith andwyol ar yr awyr dywyll.

(Yn unol â gofynion Cyfansoddiad y Cyngor, gohiriwyd y cais yn awtomatig tan y cyfarfod nesaf er mwyn rhoi cyfle i Swyddogion baratoi adroddiad mewn perthynas â'r rhesymau a roddwyd am ganiatáu'r cais).

12.4 FPL/2020/92 – Cais llawn ar gyfer creu 2 lle parcio yn 3 Bronallt, Ffordd Cambria, Porthaethwy

Cyflwynwyd y cais i'r Pwyllgor Cynllunio a Gorchmynion ar gais Aelod Lleol.

Gofynnodd y Cynghorydd Robin Williams, ac Aelod Lleol i'r Pwyllgor ymweld â'r safle gan ei fod o'r farn y byddai'n fuddiol i'r Aelodau weld y safle gan ei fod yn credu y byddai cais o'r fath yn rhoi cynsail annerbyniol nid yn unig mewn perthynas â'r cais hwn ond mewn rhannau eraill o'r Ynys.

PENDERFYNWYD cynnal ymweliad safle ar gais yr Aelod Lleol.

12.5 FPL/2020/45 – Cais llawn i gynyddu nifer y carafanau teithiol (23 yn ychwanegol) ar y safle o 15 i 38 yn Talli Ho, Prys Iorwerth Uchaf, Bethel, Bodorgan

Cyflwynwyd y cais i'r Pwyllgor Cynllunio a Gorchmynion gan Aelod Lleol.

Adroddodd y Rheolwr Rheoli Datblygu fod y cais yn gais llawn i gynyddu nifer y carafanau teithiol o 15 i 38 ynghyd â chodi bloc toiledau newydd a gwaith tirlunio. Mae'r ymgeisydd wedi cytuno i blannu coed a gwrychoedd pellach ar ffin y De a'r De-ddwyrain er mwyn sicrhau bod gwelliannau pellach yn cael eu gwneud i dirlunio'r safle a gwella bioamrywiaeth. Dywedodd fod llythrau'n gwrthwynebu'r cais wedi dod i law a'u bod wedi'u nodi yn adroddiad y Swyddog. Mae'r cais yn cydymffurfio â Pholisi Cynllunio TWR 5 a'r argymhelliad yw cymeradwyo'r cais.

Dyweddodd y Cynghorydd Dafydd Roberts y bu cynnydd sylweddol mewn cyfleusterau twristiaeth yn yr ardal dros y 3 i 4 blynedd diwethaf. Cyfeiriodd at bolisi cynllunio strategol 5 sy'n hyrwyddo datblygu cynaliadwy ac arallgyfeirio economaidd. Dywedodd hefyd bod eleni wedi dangos nad yw cyfleusterau twristiaeth fel traethau ac atyniadau i dwristiaid wedi gallu ymdopi â nifer y bobl yn yr ardal sydd â cheir wedi'u parcio ar y priffyrdd cyhoeddus; nid yw'r seilwaith yn gallu ymdopi. Dywedodd y Cynghorydd Roberts ymhellach nad oedd o'r farn bod y cyfleusterau hyn yn cyfrannu at yr economi leol a bod trigolion yn gorfod talu i uwchraddio adnoddau ar gyfer twristiaeth. Mewn ymateb, dywedodd y Rheolwr Rheoli Datblygu fod yn rhaid ymdrin â phob cais yn unol â'r polisiâu cynllunio wrth ymdrin â cheisiadau o'r fath. Mae Polisi TWR 5 yn sicrhau bod lleoliad y safleoedd yn gynaliadwy ar gyfer datblygiad o'r fath ac mae'r polisi'n hyrwyddo bod datblygiadau'n cael eu lleoli ar y prif ffyrdd i sicrhau diogelwch priffyrdd wrth i draffig fynd i mewn ac allan o'r safle. Dywedodd fod y cais wedi'i asesu yn unol â'r polisiâu cynllunio cyfredol ac mai'r argymhelliad oedd ei gymeradwyo.

Cynigiodd y Cynghorydd Dafydd Roberts y dylid gwrthod y cais yn groes i argymhelliad y Swyddog gan fod gorddatblygiad o ran safleoedd carafanau yn yr ardal a'i fod yn groes i egwyddorion datblygu cynaliadwy. Eiliodd y Cynghorydd John Griffiths y cynnig i wrthod y cais.

Dyweddodd y Cynghorydd K P Hughes fod yr Ynys yn ddibynnol ar dwristiaeth ac amaethyddiaeth a'i bod yn dod â'r adnoddau angenrheidiol i'r economi lleol. Cynigiodd y Cynghorydd K P Hughes y dylid cymeradwyo'r cais. Eiliodd y Cynghorydd Eric Jones y cynnig.

Yn dilyn y bleidlais:-

PENDERFYNWYD gwrthod y cais yn groes i argymhellion y Swyddog oherwydd y gorddatblygiad o ran safleoedd carafanau yn yr ardal a gan ei fod yn groes i egwyddorion datblygiad cynaliadwy.

(Yn unol â gofynion Cyfansoddiad y Cyngor, gohiriwyd y cais yn awtomatig tan y cyfarfod nesaf er mwyn rhoi cyfle i Swyddogion baratoi adroddiad mewn perthynas â'r rhesymau a roddwyd am ganiatáu'r cais).

12.6 HHP/2020/168 - Cais llawn ar gyfer dymchwel yr adeilad allanol ynghyd â chodi anecs yn Nhyn Lôn, Llanelian

Cyflwynwyd y cais i'r Pwyllgor Cynllunio a Gorchmynion ar gais Aelod Lleol.

Adroddwyd bod Llythyr wedi dod i law gan Gyngor Cymuned Llanelian, yn gwrthwynebu'r cais. Darllenwyd y llythyr i'r cyfarfod fel a ganlyn:-

'Yng nghyfarfod Cyngor Cymuned Llanelian ar 8 Medi 2020 trafodwyd y datblygiad arfaethedig yn Nhŷ'n Lôn, Llanelian. Yn ôl dealltwriaeth y Cyngor Cymuned, cynnig yw hwn i ddymchwel ysgubor â tho haearn rhychog ac adeiladu anecs yng ngardd yr eiddo preswyl, sef Tŷ'n Lôn.

Gelwir datblygiadau o'r math hwn yn aml yn 'Anecs Nain'. Nid yw'r Cyngor Cymuned yn gwrthwynebu mewn egwyddor estyniadau / anecs sydd wedi'u cynllunio'n sensitif sy'n darparu llety ategol ac sy'n galluogi teuluoedd i wneud trefniadau priodol i ofalu am berthnasau oedrannus neu ganiatáu i aelodau iau o'r teulu aros yng nghartref y teulu. Fodd bynnag, mae Cyngor Cymuned Llanelian yn gwrthwynebu'r cynigion datblygu presennol ar y seiliau canlynol:

Cysondeb â'r CDLI ar y Cyd

Mae'r Cyngor Cymuned yn nodi, er nad yw'r Cynllun Datblygu Lleol ar y Cyd yn cyfeirio'n benodol at 'anecs', bod y safle wedi'i leoli y tu allan i unrhyw ffin ddatblygu, yng nghefn gwlad agored ac o fewn Ardal o Harddwch Naturiol Eithriadol Ynys Môn. Mae cynigion yn yr AHNE yn gofyn am ddatblygiadau i 'gynnal neu wella harddwch naturiol'. Mae'r Cynllun Datblygu Lleol ar y Cyd yn nodi dull strategol, gan grynhoi datblygiadau o fewn ffiniau y cytunwyd arnynt lle mae gwasanaethau ar gael. Rhestrir Penysarn fel pentref y dylid cyfeirio datblygiad ato. Mae gan Benysarn siop / swyddfa bost, ysgol gynradd, capel, neuadd bentref a gwasanaeth bws rheolaidd i Amlwch a Bangor. Fodd bynnag, mae'r safle arfaethedig ymhell y tu allan i ffin y pentref, yng nghefn gwlad agored, ac nid oes ganddo fynediad hawdd i'r cyfleusterau hyn heblaw mewn car. Mae'r Cynllun Datblygu Lleol ar y Cyd yn nodi bod datblygiadau newydd yng nghefn gwlad yn destun mwy o reolaeth ac yn cael ei gyfyngu gan fwyaf i ddatblygiad sydd angen lleoliad yng nghefn gwlad neu sy'n cwrdd â galw gwledig lleol, yn cefnogi arallgyfeirio gwledig neu gynaliadwyedd cefn gwlad'. At hynny, mae'r Cynllun Datblygu Lleol ar y Cyd yn parhau 'mae'r polisi yma, fodd bynnag, yn cydnabod bod angen rhai mathau o ddatblygu os ydi'r cynllun am fynd i'r afael ag anghenion cymdeithasol, economaidd neu amgylcheddol yr ardal.' Mae'r Cyngor Cymuned o'r farn nad oes tystiolaeth yn y wybodaeth a dderbyniwyd bod y cynnig yn ymwneud ag unrhyw un o'r mathau hyn o ddatblygiad. Mae'r cynlluniau fel y'u cyflwynwyd yn dangos adeilad un llawr sy'n cynnwys cyntedd, ystafell amlbwrpas, cegin / man bwyta / lolfa gyfun, 2 ystafell wely ac ystafell gawod. Mae arwynebedd mewnol y llawr yn debyg i annedd cyffredin yn y DU (85 metr sgwâr). Dangosir lle parcio ychwanegol ar gyfer un cerbyd.

Defnydd Ategol (Defnydd a Graddfa)

Er bod y disgrifiad o'r datblygiad yn disgrifio'r cynnig fel anecs nid oes rhagor o fanylion ynglŷn â'r defnydd arfaethedig o'r anecs i egluro'r ddibyniaeth ar y prif eiddo. Mae'r Cyngor Cymuned o'r farn, oherwydd lefel y llety arfaethedig, y gall y datblygiad ddarparu uned llety annibynnol hunangynhwysol heb

ddibyynu ar y brif annedd. Byddai'r datblygiad i bob pwrpas yn gyfystyr ag annedd hunangynhwysol ar wahân, yn hytrach nag anecs preswyl sy'n dibynnu rhywfaint ar y brif annedd.

Dylunio a Gweledol

O'r lôn byddai aelodau o'r cyhoedd yn gweld yr anecs arfaethedig fel anecs newydd ar wahân. Mae'r Cyngor Cymuned o'r farn bod:

- y lleoliad a ddewiswyd ar y safle yn lleihau'r effaith weledol;
- nid yw arddull yr adeilad yn cyd-fynd yn dda â'r tŷ presennol;
- mae'r deunyddiau a gynigir ar hyn o bryd yn gwneud yr anecs yn fwy amlwg yn yr amgylchedd yn hytrach na helpu i wneud yr adeilad yn llai amlwg yn weledol.

Mae'r Cyngor Cymuned o'r farn bod agweddau dylunio a gweledol yr atodiad arfaethedig yn annerbyniol.

Cynaliadwyedd

Mae'r Cynllun Datblygu Lleol ar y Cyd yn hyrwyddo datblygu cynaliadwy mewn ardaloedd gwledig ac yn atal adeiladu cartrefi newydd ynysig yng nghefn gwlad. Nid oes gan y safle lefel uchel o hygyrchedd ac, fel y nodwyd uchod, mae trigolion y dyfodol yn debygol o ddibyynu ar gar preifat i gael mynediad at wasanaethau a chyfleusterau.

Defnydd y tu hwnt i'r angen uniongyrchol am lety anecs

Nid yw'r Cyngor Cymuned wedi derbyn unrhyw dystiolaeth o'r angen am lety anecs, yn hytrach nag estyniad i'r adeilad presennol. Nid oes unrhyw arwydd chwaith o sut y bydd y llety'n cael ei ymgorffori yn y prif annedd pan nad oes ei angen mwyach fel anecs.

I gloi, mae'r safle arfaethedig wedi'i leoli yng nghefn gwlad agored ac ymhell y tu allan i aneddiadau Penysarn ac Amlwch. Mae'r datblygiad yn groes i bolisi cynaliadwyedd yr Awdurdod Cynllunio. Mae cyflenwad digonol o dir tai y gellir ei ddefnyddio ar gael o fewn ffin Cyngor Cymuned Llaneilian ym Mhenysarn. Os yw'r Pwyllgor Cynllunio yn cytuno ar y datblygiad arfaethedig, er gwaethaf barn y Cyngor Cymuned, yna mae'r Cyngor Cymuned yn gofyn am gynnwys yr amod cynllunio canlynol. "Ni fydd yr adeilad a ganiateir drwy hyn yn cael ei ddefnyddio ar unrhyw adeg ac eithrio at ddibenion sy'n ategol i ddefnydd preswyl yr annedd a elwir Tŷ'n Lôn."

Adroddwyd bod llythyr wedi'i dderbyn gan Peter Humphreys, Pensaernïaeth a Dylunio, asiant yr ymgeisydd. Darllenwyd y llythyr i'r cyfarfod fel a ganlyn:-

'Mae'r datblygiad arfaethedig yn cynnwys dymchwel hen ysgubor â tho haearn rhychog ac adeiladu anecs newydd i eiddo gwledig traddodiadol. Bydd yr anecs newydd yn llai amlwg o ran maint o'i gymharu â'r tŷ presennol ac yn briodol o ran dylunio ar gyfer ei leoliad.

Dyluniad

Ystyriwyd y dyluniad yn ofalus, yn enwedig o ran lleoliad ac effaith yr adeilad

arfaethedig mewn Ardal o Harddwch Naturiol Eithriadol. Mae'r ysgubor bresennol yn adeilad gwledig traddodiadol ac ystyriwyd y dylai'r adeilad newydd arfaethedig hefyd adlewyrchu'r ethos traddodiadol hwnnw o adeilad allan gwledig. Bwriedir i edrychiad y dyluniad fod yn debyg i adeiladau allan wedi'u haddasu - to llechi, drysau bordiau pren, ffenestri codi sy'n llithro a linteli brics wedi'u hailgylchu, bwaog. Gan fod y tŷ presennol yn adeilad traddodiadol wedi'i baentio'n wyn, teimlwyd y dylai'r adeilad arfaethedig adlewyrchu hyn hefyd.

Lleoliad ac Effaith

Oherwydd y dopograffeg a'r ffaith bod y safle wedi'i amgylchynu gan goed a gwrychoedd, bydd dyluniad y cynllun yn gydnaws â'r dirwedd ac yn llai amlwg o ran ei effaith weledol ar yr ardal gyfagos. Ni chynigir lleihau llystyfiant y safle mewn unrhyw ffordd, felly bydd planhigion sy'n sgrinio'r safle ar hyn o bryd yn cael eu cadw. Mae Mr a Mrs King yn hapus i blannu planhigion ychwanegol i sgrinio os ystyrir bod angen gwneud hynny.

Cefndir a'r Angen am y Cynnig

Mae Mr a Mrs King wedi bod yn berchen ar Dŷ'n Lôn ers iddynt ei brynu 20 mlynedd yn ôl, ac maent yn uchel eu parch yn y gymuned leol. Cyflogwyd Mr a Mrs King yn flaenorol am 10 mlynedd fel Gofalwyr Maeth, ond yn ddiweddar mae'r tŷ, sydd wedi'i ymestyn o'r blaen i dderbyn mwy o blant maeth, wedi mynd yn rhy fawr iddynt ei reoli. Felly, yn ddiweddar, gwerthodd Mr a Mrs King Tŷ'n Lôn, tŷ ar wahân gyda phum ystafell wely, i'w mab Dylan a'i wraig, gan fod angen dybryd arnynt am fwy o le iddyn nhw eu hunain a'u 6 phlentyn. Mae hyn wedi golygu nad oes angen i'r plant barhau i rannu ystafelloedd gwely a hefyd gall y plant dyfu i fyny mewn amgylchedd sy'n nes at natur. Mae hefyd wedi golygu nad oes raid adleoli'r plant mewn ysgolion eraill.

Ar hyn o bryd, mae Dylan, mab Mr a Mrs King, yn gweithio i IQA contractwr Scottish Power, sydd wedi'i leoli yng Nghaernarfon, sy'n gwasanaethu ac yn trwsio'r polion trawsnewidwyr uwchben, yn lleol ac ar draws Gogledd Cymru. Mae ei blant yn mynd i Ysgol Gynradd Rhosybol ac i Ysgol Syr Thomas Jones ac mae pob un yn siarad Cymraeg a Saesneg. Ganed dau o'r plant ieuengaf yma ac mae un o'r plant ieuengaf sy'n mynd i'r Uned Feithrin yn Ysgol Gynradd Rhosybol eisoes yn dysgu ac yn siarad Cymraeg. Mae Mr Chris King, yn rheoli ei fusnes ei hun, gan ddarparu generaduron disel a gwasanaethau generadur i fusnesau lleol, cartrefi nyrsio, yr Awdurdod Lleol a defnyddwyr domestig ac fe'i cyflogwyd yn flaenorol fel Rheolwr Gorsaf Bwmpio, Gogledd-orllewin Cymru ar gyfer Dŵr Cymru.

Gan fod Tŷ'n Lôn wedi'i amgylchynu gan goetir, prin y byddai'n tarfu ar gymdogion. Mae Mr a Mrs King wedi trafod y cais hwn gyda'u cymdogion cyfagos ac maent i gyd yn hapus iddynt fwrw ymlaen. Mae Mr a Mrs King yn awyddus i chwarae rhan weithgar ym mywydau eu hwyrion, ac maent yn awyddus i wneud cais i'r Cyngor i adeiladu anecs un llawr cymderol wrth ymyl y tŷ yn lle'r ysgubor adfeiliedig sydd wedi'i lleoli wrth ymyl y tŷ. Byddai'n galluogi'r teulu i ddal ati i ofalu am ei gilydd, ac yn y dyfodol, bydd y teulu iau yn gallu gofalu am Mr a Mrs King, wrth iddynt fynd yn hŷn.'

Adroddodd y Rheolwr Rheoli Datblygu fod hwn yn gais i ddymchwel ysgubor sy'n bodoli eisoes a chodi anecs hunangynhwysol ar wahân. Nododd fod yr anecs arfaethedig o fewn 4 metr i'r annedd bresennol yn Nhŷ'n Lôn, Llaneilian. Adroddwyd bod pryderon lleol ynglŷn â maint yr atodiad a'r defnydd arfaethedig o'r anecs. Cyfeiriodd y Rheolwr Rheoli Datblygu at y sylwadau yng ngohebiaeth y Cyngor Cymuned ynglŷn â chynigion i adeiladu annedd ar wahân a dywedodd fod gan yr Awdurdod Cynllunio bolisiau cynllunio llym ar gyfer codi anheddau. Dywedodd fod y cais hwn ar gyfer anecs a bod adeilad allan mawr yn cael ei ddymchwel i godi'r anecs yn ei le. Gosodir amod ar unrhyw ganiatâd a roddir mai dim ond fel anecs sy'n gysylltiedig â'r annedd bresennol y caiff ei ddefnyddio. Nodwyd ymhellach y bydd yr anecs yn rhannu'r un fynedfa a lle parcio a gardd.

Cynigiodd y Cyngorydd K P Hughes y dylid cymeradwyo'r cais ac eiliodd y Cyngorydd Eric W Jones y cynnig.

PENDERFYNWYD caniatáu'r cais yn unol ag argymhelliad y Swyddog yn amodol ar yr amodau a restrir o fewn yr adroddiad ysgrifenedig.

12.7 MAO/2020/16 - Mân newidiadau i gynllun sydd wedi ei ganiatáu yn flaenorol o dan ganiatâd cynllunio 34C304K/1/EIA/ECON er mwyn gallu cychwyn gwaith ar blot 2 ar dir Coleg Menai, Llangefni

Roedd y cyngorwyr John Griffith a K P Hughes wedi datgan buddiant personol yn y cais hwn ac ni chymerodd yr un ohonynt unrhyw ran mewn trafodaeth a phleidlais ar y cais hwn

Adroddodd y Rheolwr Rheoli Datblygu fod caniatâd cynllunio hybrid ar gyfer caniatâd cynllunio llawn ar gyfer creu canolfan beirianeg newydd, lle parcio ceir a gwaith cysylltiedig wedi'i gymeradwyo yn 2017 ynghyd â chaniatâd amlinellol gyda rhai materion wedi'u neilltuo ar gyfer datblygiad preswyl o 153 o anheddau, gwesty a chyfleuster diodydd a bwyd ynghyd â lle parcio ceir cysylltiedig a gwaith ar dir yng Ngholeg Menai, Llangefni. Mae'r ganolfan beirianeg newydd hon wedi'i chwblhau tra bod materion sy'n ymwneud â'r caniatâd amlinellol yn dal heb eu bodloni. Fodd bynnag, cyflwynwyd dau fater neilltuedig ar wahân mewn perthynas ag elfen breswyl y cais am 60 o anheddau a 91 o anheddau ac maent yn cael eu hystyried gan yr Awdurdod Cynllunio ar hyn o bryd. Mae geiriad yr amodau sydd ynghlwm wrth y caniatâd blaenorol yn cysylltu'r holl blotiau o fewn safle B, gan gyfyngu ar allu plotiau penodol i ddatblygu o flaen/neu ar amser gwahanol i blotiau eraill. Felly, mae'r cais adran 96A presennol yn gofyn am ddiwygiadau ansylweddol i rai amodau mewn perthynas â'r caniatâd amlinellol er mwyn caniatáu i blotiau penodol ddatblygu ar adegau gwahanol i blotiau eraill. Cyfeiriodd y Rheolwr Rheoli Datblygu ymhellach at Amod 42 (a nodir yn adroddiad y Swyddog) o ran gwaith archeolegol ac roedd yn rhan o'r caniatâd amlinellol bod angen gwneud gwaith archeolegol ym mhlottiau 2 a 3 ond plotiau 1, 4 a 5 sy'n gofyn am waith archeolegol.

Cynigiodd y Cynghorydd Robin Williams y dylid cymeradwyo'r cais ac eiliodd y Cynghorydd T LI Hughes MBE y cynnig.

PENDERFYNWYD caniatáu'r cais yn unol ag argymhelliad y Swyddog yn amodol ar yr amodau a restrir o fewn yr adroddiad ysgrifenedig.

12.8 FPL/2020/105 – Cais llawn ar gyfer creu man parcio newydd yn Ffordd Tudur, Caergybi.

Cyflwynwyd y cais i'r Pwyllgor Cynllunio a Gorchmynion gan fod y cais wedi'i gyflwyno gan yr Adran Dai ac ar dir sy'n eiddo i'r Cyngor.

Adroddodd y Rheolwr Rheoli Datblygu fod y cynnig yn cynnwys creu cyfanswm o 21 o leoedd parcio newydd yn Ffordd Tudur, Caergybi. Dywedodd fod y Pwyllgor wedi ymweld â'r ardal o'r blaen o ran y cais ar gyfer datblygu tai a nododd fod pryderon lleol ar y pryd ynghylch problemau parcio a thraffig yn yr ardal. Mae'r cais yn mynd i'r afael â'r materion parcio yn yr ardal ar dir heb unrhyw ddefnydd o amwynder. Nid oes gan yr Awdurdod Priffyrdd unrhyw wrthwynebiad i'r cais a'r argymhelliad oedd cymeradwyo'r cais.

Dywedodd y Cynghorydd T LI Hughes fod tai cymdeithasol i'r henoed wedi'u lleoli ger y mannau parcio a mynegodd bryder y bydd yn cael effaith ar amwynderau'r preswylwyr. Ymatebodd y Rheolwr Rheoli Datblygu y bydd wal yn cael ei chodi, fel rhan o'r cais, ger yr eiddo cyfagos er mwyn lliniaru llygredd golau posibl ar gyfer goleuadau ceir.

Cynigiodd y Cynghorydd Glyn Haynes y dylid cymeradwyo'r cais ac eiliodd y Cynghorydd K P Hughes y cynnig.

PENDERFYNWYD caniatáu'r cais yn unol ag argymhelliad y Swyddog yn amodol ar yr amodau a restrir o fewn yr adroddiad ysgrifenedig.

13 MATERION ERAILL

Ni ystyriwyd unrhyw geisiadau o'r fath yn ystod y cyfarfod hwn o'r pwyllgor Cynllunio a Gorchmynion.

**CYNGHORYDD RICHARD O JONES
IS-GADEIRYDD YN Y GADAIR**

YMWELIAD SAFLE CYNLLUNIO

Cofnodion y Cyfarfod Rhithiol a gynhaliwyd ar 21 Hydref, 2020

YN BRESENNOL:	Cyngorydd Richard O Jones (Is-gadeirydd yn y Gadair) Cyngorwyr John Griffith, Glyn Haynes, T LI Hughes MBE, K P Hughes, Vaughan Hughes, Eric Wyn Jones, Dafydd Roberts a Robin Williams.
WRTH LAW:	Prif Swyddog Cynllunio (DFJ), Rheolwr Rheoli Datblygiadau (NJ), Uwch Swyddog Cynllunio (JR), Peirianydd Rheoli Datblygiadau (Priffyrdd) (JAR), Swyddog Pwyllgor (MEH).
YMDDIHEURIADAU:	Cyngorydd Nicola Roberts
HEFYD YN BRESENNOL:	Aelodau Lleol : Cyngorwyr R Meirion Jones ac Alun Mummery.

1 FPL/2020/92 – CAIS LLAWN AR GYFER CREU 2 LE PARCIO YN 3 BRONALLT, Ffordd Cambria, Porthaethwy

Cafodd y lluniadau eu dangos ynghyd â fideo o'r lleoliad ac fe drafodwyd manylion y cais.

**CYNGHORYDD R O JONES
IS-GADEIRYDD YN Y GADAIR**

This page is intentionally left blank

Pwyllgor Cynllunio: 04/11/2020

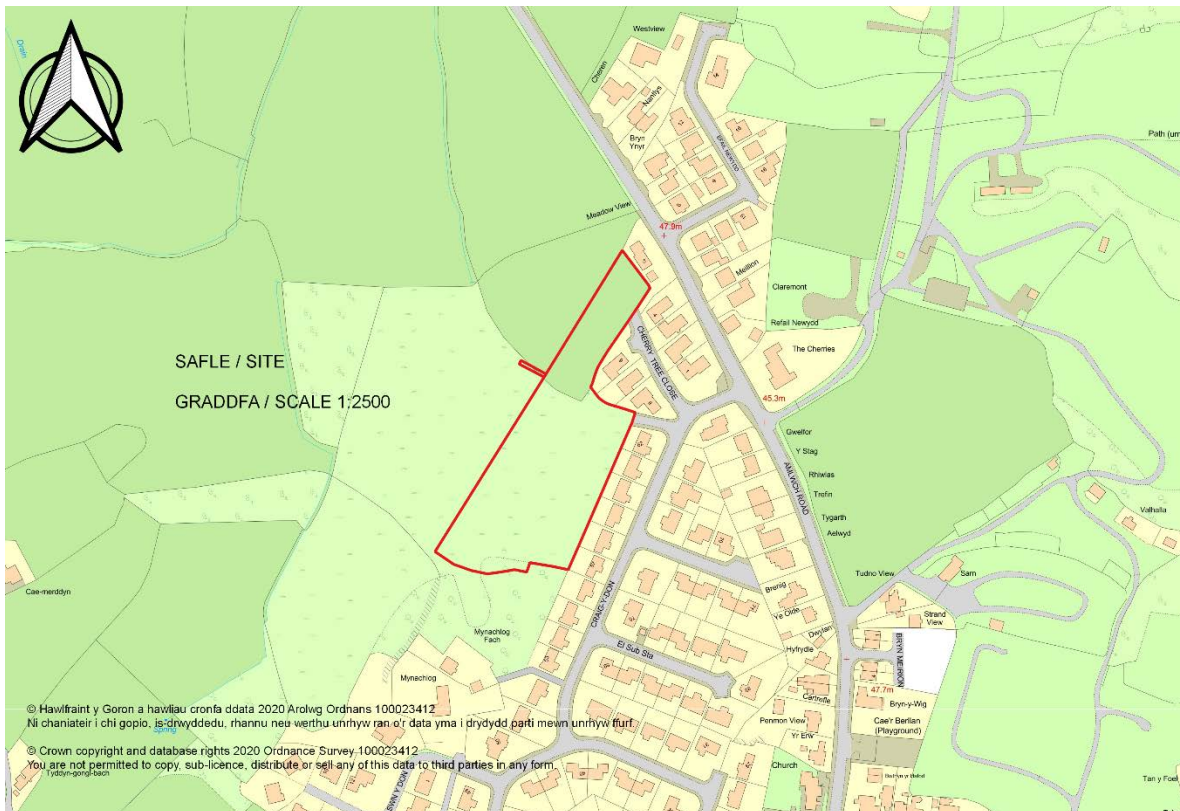
7.1

Rhif y Cais: FPL/2019/217

Ymgeisydd: Mr Dylan Davies

Bwriad: Cais llawn ar gyfer codi 17 o anheddau fforddiadwy, adeiladu dwy fynedfa newydd ar gyfer cerbydau a 3 mynedfa amaethyddol newydd, gosod gorsaf bwmpio ynghyd â gwaith tirlunio meddal a chaled ar dir ger

Lleoliad: Craig y Don Estate & Cherry Tree Close, Benllech



Adroddiad y Pennaeth Rheoleiddio a Datblygu Economaidd (Iwan Jones)

Argymhelliad: Caniatáu

Rheswm dros Adrodd i'r Pwyllgor

Galwyd y cais am benderfyniad i'r Pwyllgor Cynllunio a Gorchmynion gan yr Aelodau Lleol Ieuan Williams a Margaret Roberts.

Nodwyd fod Gweinidogion Cymru wedi derbyn cais i alw'r penderfyniad i mewn ar gyfer ei benderfynu ac fe ohiriwyd y cais tra byddant yn gwneud penderfyniad

Y Cynnig a'r Safle

Cyflwynir y cais ar gyfer adeiladu 17 o anheddau fforddiadwy ynghyd â datblygiadau cysylltiedig. Bydd mynediad i safle'r cais trwy ddwy fynedfa newydd ar wahân ar gyfer cerbydau o Ystadau Cherry Tree

Close a Chraig y Don. Mae'r cais hefyd yn cynnwys 3 mynedfa amaethyddol ac adeiladu gorsaf bwmpio. Mae'r cais wedi'i ddiwygio ar sawl achlysur. Y prif newid oedd lleihau nifer yr unedau o 29 i 17 o anheddau. Mae'r newidiadau diweddaraf yn cynnwys tirlunio ychwanegol ar hyd y ffin a lleihau'r mynedfeydd amaethyddol.

Mae safle'r cais tua 1.08 hectar gyda Safle Bywyd Gwyllt Lleol. Mae'r tir tu fewn i'r Adral o Harddwch Naturiol Eithriadol (AHNE) ac yn union gerllaw ffin anheddiad Benllech fel y nodir yn y Cynllun Datblygu Lleol ar y Cyd (JLDP).

Bydd y fynedfa o ystâd Craig y Don ar gyfer 16 o anheddau tra bydd y fynedfa o Cherry Tree Close ar gyfer yr anheddau sy'n weddill. Bydd y datblygiad arfaethedig yn cynnwys ffyrdd ystâd newydd ar gyfer yr anheddau arfaethedig. Bydd yr anheddau arfaethedig wedi'u lleoli ar draws y safle gan amrywio o unedau sengl a deulawr gyda 2, 3 a 4 ystafell wely. Mae'r rhan fwyaf o'r anheddau'n eiddo pâr tra bod rhai yn unedau sengl. Mae'r datblygiad arfaethedig hefyd yn cynnwys cymysgedd o anheddau un llawr a deulawr. Darperir manau parcio ac amwynder preifat dynodedig i bob annedd. Fel rhan o'r datblygiad arfaethedig, bydd tir amwynder yn cael ei ddynodi ar draws dwy ardal ar wahân. Mae'r orsaf bwmpio wedi'i lleoli yn rhan orllewinol y safle.

Amgylchynir safle'r cais gan eiddo preswyl i'r gogledd, y dwyrain a'r de. Mae glaswelltir wedi'i lleoli i'r gorllewin a'r de. Yn gyffredinol, mae topograffeg y tir yn wastad gydag ychydig o bant yng nghanol y safle. Amgylchynir safle'r cais yn bennaf gan wrychoedd.

Mater(ion) Allweddol

P'un ai a ellir cyfiawnhau'r cynnig yn y lleoliad hwn ai peidio, p'un ai a yw'n cydymffurfio â pholisïau lleol a cenedlaethol a ph'un ai a fydd y cynnig yn effeithio ar eiddo cyfagos, cymeriad ac amwynder yr ardal, Ardal o Harddwch Naturiol Eithriadol (AHNE), safle Bywyd Gwyllt Dynodedig a diogelwch priffyrdd.

Polisïau

Cynllun Datblygu Lleol ar y Cyd

Polisi TAI 15: Trothwy Tai Fforddiadwy a'u Dosbarthiad
Polisi TAI 16: Safleoedd Eithrio
Polisi TAI 4: Tai Mewn Pentrefi Lleol, Gweldig ac Arfordirol
Polisi PCYFF 1: Ffiniau Datblygu
Polisi PCYFF 2: Meini Prawf Datblygu
Polisi PCYFF 5: Rheoli Carbon
Polisi PCYFF 3: Dylunio a Siapio Lle
Polisi PCYFF 4: Dylunio a Thirweddu
Polisi PCYFF 6: Cadwraeth Dŵr
Polisi ISA 2: Cyfleusterau Cymunedol
Polisi ISA 5: Darparu Llecynnau Agored Mewn Datblygiadau Tai Newydd
Polisi Strategol PS 2: Isadeiledd a Chyfraniadau gan Ddatblygwyr
Polisi ISA 1: Darpariaeth Isadeiledd
Polisi Strategol PS 4: Trafnidiaeth Gynaliadwy, Datblygiad a Hygyrchedd
Polisi TRA 2: Safonau Parcio
Polisi TRA 4 : Rheoli Ardrawiadau Cludiant
Polisi Strategol PS 5: Datblygu Cynaliadwy
Polisi Strategol PS 6: Lliniaru Effeithiau Newid Hinsawdd ac Addasu Iddynt
Polisi AMG 1: Cynlluniau Rheolaeth Ardaloedd o Harddwch Naturiol Eithriadol
Polisi AMG 5: Cadwraeth Bioamrywiaeth Leol

Ymateb i'r Ymgynghoriad a'r Cyhoedduswydd

Ymgynhorai	Ymateb
Gwasanaeth Addysg / Education Service	Mae Adran Dysgu Gydol Oes Cyngor Ynys Môn wedi cadarnhau nad oes angen unrhyw swm cymudo yn yr achos hwn.
Iechyd yr Amgylchedd / Environmental Health	Cymeradwyo gydag amodau
Uned Polisi Cynllunio ar y Cyd / Joint Planning Policy Unit	Gwnaed sylwadau cyffredinol mewn perthynas â pholisïau sydd wedi'u cynnwys yn y Cynllun Datblygu Lleol ar y Cyd.
Gwasanaeth Cynllunio Archeolegol Gwynedd Archaeological Planning Service	Cymeradwyo gydag amodau
Cynghorydd Vaughan Hughes	Dim Ymateb
Cynghorydd Ieuan Williams	Cyfeiriodd y cais at y Pwyllgor Cynllunio a Gorchmynion. Roedd yr Aelod Lleol o'r farn nad yw'r datblygiad arfaethedig yn cydymffurfio â pholisïau cynllunio cenedlaethol na lleol. Byddai'r datblygiad arfaethedig yn rhoi mwy o bwysau ar ysgolion lleol a'r rhwydwaith priffyrdd presennol. Mae'r Aelod Lleol hefyd o'r farn y dylai'r datblygiad arfaethedig fod yn destun Asesiad o'r Effaith Amgylcheddol ac felly mae'n codi pryderon y bydd y datblygiad arfaethedig yn cael effaith negyddol ar yr AHNE a'r Safle Bywyd Gwyllt Lleol.
Cynghorydd Margaret Murley Roberts	Cyfeiriodd y cais at y Pwyllgor Cynllunio a Gorchmynion. Pryderon bod safle'r cais wedi'i leoli y tu allan i'r ffin ddatblygu ac y byddai mwy o bwysau ar ysgolion, parcio ac ati
Cyngor Cymuned Llanfair Mathafarn Eithaf Community Council	Pryderon ynghylch gorddatblygu, nifer yr unedau sy'n cael eu cynnig a mynediad annigonol a thraffig sylweddol yn yr ardal.
Dwr Cymru/Welsh Water	Cymeradwyo gydag amodau
Ymgynghorydd Ecolegol ac Amgylcheddol / Ecological and Environmental Advisor	Angen Cytundeb Cyfreithiol ar gyfer y mesurau lliniaru a gwella a gynigir i'r Safle Bywyd Gwyllt dynodedig.
Ymgynghorydd Tirwedd / Landscape Advisor	Cynnig gosod amodau i liniaru'r effaith ar yr AHNE
Priffyrdd a Trafnidiaeth / Highways and Transportation	Argymhellir cymeradwyo gydag amodau.
Cyfoeth Naturiol Cymru / Natural Resources Wales	Cymeradwyo gydag amodau
Draenio Gwynedd / Gwynedd Drainage	Dim Gwrthwynebiad
Strategol Tai / Housing Strategy	Mae galw am yr unedau fforddiadwy sy'n cael eu cynnig, ac mae hynny wedi'i gadarnhau mewn arolwg o anghenion tai.
Swyddog Cefn Gwlad a AHNE / Countryside and AONB Officer	Dylid ystyried y cais yn unol â Chynllun Rheoli AHNE a Pholisi AMG 1 y JLDP. Holwyd a yw safleoedd eraill wedi'u hystyried ar gyfer y

	datblygiad arfaethedig. Pryder y bydd yn ymledu i'r AHNE os caiff y cais ei gymeradwyo.
--	---

Hysbysebwyd y cynnig drwy osod hysbysiad ar y safle ynghyd â dosbarthu llythyrau hysbysu personol i ddeiliaid eiddo cyfagos. Rhoddwyd hysbysiad hefyd yn y papur newydd lleol. Mae'r broses gyhoedduswydd wedi'i chynnal ar dri achlysur. Y dyddiad diweddaraf ar gyfer derbyn unrhyw sylwadau oedd 24/09/2020. Ar adeg ysgrifennu'r adroddiad hwn, roedd 23 o sylwadau wedi'u derbyn gan yn yr adran. Ceir crynodeb o'r pwyntiau isod:

- Pryderon ynghylch polisi cynllunio a bod y tir wedi'i leoli y tu allan i'r ffin ddatblygu
- Pryderon ynghylch capasiti ysgolion a seilwaith lleol.
- Pryderon ynghylch diogelwch priffyrdd, mynediad, manau parcio a mwy o draffig
- Pryderon ynghylch tarfu yn ystod y cyfnod adeiladu.
- Pryderon ynghylch llifogydd.
- Pryderon ynghylch ecoleg.
- Pryderon ynghylch Ardal o Harddwch Naturiol Eithriadol (AHNE)
- Pryderon ynghylch yr effaith ar amwynder trigolion cyfagos presennol.
- Pryderon ynghylch y Gymraeg.

Mewn ymateb i'r pwyntiau a godwyd, mae'r Awdurdod Cynllunio Lleol yn ymateb fel a ganlyn:

- Amlinellir asesiad mewn perthynas â lleoliad y safle a pholisi cynllunio o fewn prif ran yr adroddiad.
- Mae'r effaith ar y seilwaith presennol, gan gynnwys yr ysgol leol, wedi'i hasesu fel rhan o'r cais.

Ymhelaethir ar hyn o fewn prif ran yr adroddiad.

- Mae'r Awdurdod Priffyrdd Lleol wedi asesu'r cais ac nid yw wedi codi unrhyw wrthwynebiad i'r cais.
- Bydd amodau ynghlwm fel rhan o'r cais i liniaru a lleihau niwsans i eiddo a defnyddwyr ffyrdd cyfagos yn ystod y cyfnod adeiladu.
- Oherwydd maint a natur y datblygiad bydd angen darparu cais i'r Corff Cymeradwyo Systemau Draenio Cynaliadwy (SAB) i'w gymeradwyo cyn i'r gwaith adeiladu ddechrau. Hyd nes y bydd cais yn cael ei wneud i'r SAB, erys rhywfaint o ansicrwydd a fyddai cynllun arfaethedig y safle yn cydymffurfio'n llawn â'r gyfres o safonau SUDS cenedlaethol. Mae Dŵr Cymru a Cyfoeth Naturiol Cymru wedi asesu'r cais ac nid oes ganddynt unrhyw wrthwynebiad.
- Cyflwynwyd Arfarniad Ecolegol fel rhan o'r cais. Mae ecolegydd yr Awdurdod ynghyd â Cyfoeth Naturiol Cymru wedi asesu'r cais ac maent yn fodlon â'r datblygiad arfaethedig yn unol ag amodau a sicrhau cytundeb cyfreithiol.
- Asesir yr effaith ar yr AHNE o fewn prif ran yr adroddiad
- Aseswyd yr effaith ar amwynderau eiddo preswyl cyfagos fel rhan o'r cais. Ymhelaethir ar hyn o fewn prif ran yr adroddiad.
- Cyflwynwyd Asesiad o'r Effaith ar y Gymraeg fel rhan o'r cais. Ystyrir y bydd yr effaith ar y Gymraeg yn gymharol isel.

Hanes Cynllunio Perthnasol

SCR/2019/46 - Barn sgrinio ar gyfer codi 29 o anheddau fforddiadwy, adeiladu dwy fynedfa newydd ar gyfer cerbydau a 4 mynedfa amaethyddol newydd, gosod gorsaf bwmpio ynghyd â thirlunio meddal a chaled – dim angen Asesiad o'r Effaith Amgylcheddol 23/08/2019

Prif Ystyriaethau Cynllunio

Mae'r safle wedi'i leoli yn union gerllaw ffin ddatblygu Benllech. O ran egwyddor datblygu tai, ystyrir y ffin ddatblygu o dan bolisi TAI 16 o'r Cynllun Datblygu Lleol ar y Cyd (JLDP). Yn unol â'r Polisi hwn, byddai'n rhaid i bob uned fod yn dai fforddiadwy sy'n diwallu angen lleol diffiniedig. Mae'r polisi'n datgan:

“Os gellir dangos bod angen lleol wedi'i brofi am dai fforddiadwy (fel y'u diffinnir yn y Rhestr Termau) na ellir ei ddiwallu o fewn amserlen resymol ar safle marchnad tu mewn i'r ffin ddatblygu sy'n cynnwys gofyniad am dai fforddiadwy, fel eithriad, caniateir cynigion am gynlluniau 100% tai fforddiadwy ar safleoedd sy'n union gerllaw'r ffiniau datblygu sy'n ffurfio estyniad rhesymegol i'r anheddiad. Mae'n

rhaid i gynigion fod ar gyfer datblygiad ar raddfa fach, sy'n gymesur â maint yr anheddiad, oni bai y gellir dangos yn glir bod angen amlwg am safle mwy, a, lle mae'n briodol, rhoddir blaenoriaeth i dir addas a ddatblygwyd o'r blaen."

Mae safle'r cais wedi'i leoli tuag at ran ogleddol Benllech. Mae rhan ogledd-orllewinol y ffin ddatblygu yn amrywio heb unrhyw batrwm pendant i'r ffin. Ystyrir bod safle'r cais yn estyniad rhesymol i'r anheddiad gan na fyddai'r safle ond yn ymestyn y ffurflen adeiledig tuag at derfyn presennol y ffin ddatblygu o amgylch eiddo Mynachlog Bach sydd i Dde-orllewin safle'r cais. Ystyrir na fydd y safle'n ymwthio'n annerbyniol nac yn ymledu ymhellach i gefn gwlad na ffurf bresennol y datblygiad. Ystyrir bod safle'r cais yn gymesur â maint anheddiad Benllech, sy'n cael ei ystyried yn Ganolfan Gwasanaethau Lleol yn ôl y JLDP, anheddiad yn yr ail haen uchaf o ran categorïau anheddiad Ynys Môn.

Mae Polisi TAI 16 hefyd yn nodi, os profwyd bod angen lleol, fel eithriad i'r polisïau tai arferol, y gallai cynlluniau ar gyfer 100% tai fforddiadwy fod yn addas ar safle o'r fath ar yr amod y gellir darparu'r unedau'n rhesymol o fewn amserlen resymol ar safle marchnad y tu mewn i'r ffin ddatblygu sy'n cynnwys gofyniad am dai fforddiadwy. Rhaid sicrhau bod yr holl unedau'n fforddiadwy a bod angen lleol amdanynt.

Y cyflenwad dangosol ar gyfer Benllech (gan gynnwys lwfans llithriant o 10%) oedd ar gyfer 90 uned dros gyfnod y cynllun. Rhwng 2011 a 2020 mae cyfanswm o 109 o unedau wedi'u cwblhau o fewn Benllech gyda 36 uned arall yn y banc tir ym mis Ebrill 2020 mae'r holl unedau hyn ar safleoedd ar hap (mae'r 36 uned yma'n cynnwys y cais a gymeradwywyd yn ddiweddar (FPL/2019/204) i adeiladu 27 o anheddau fforddiadwy ym Mhonc y Rhedyn yn Benllech). Golyga hyn fod Benllech wedi cyflawni ei ddarpariaeth ar hap.

Bydd Fframwaith Monitro'r Cynllun yn ystyried nifer yr unedau sy'n cael eu cwblhau'n flynyddol er mwyn penderfynu a yw'r Cynllun yn cyflawni'r gofyniad tai. Trwy fonitro blynyddol bydd modd hefyd i'r Cynghorau benderfynu pa fath o safleoedd fydd yn cyflenwi tai h.y. safleoedd wedi'u dynodi neu safleoedd ar hap. Bydd y ffocws ar yr unedau a gwblheir yn hytrach na chaniatâd. Yn ogystal â hyn, bydd y Fframwaith Monitro yn ceisio asesu a yw Strategaeth Anheddiad y Cynllun yn cael ei chyflawni. Mae'r dangosydd hwn yn edrych ar ganiatâd tai. Mae Polisi PS 17 yn y Cynllun yn nodi y bydd 22% o dwf tai'r Cynllun wedi'i leoli yn y Canolfannau Gwasanaethau Lleol. Y lefel twf ddangosol (gan gynnwys llithriant o 10%) ar gyfer Canolfannau Gwasanaethau Lleol yw 1754 o unedau. Cwblhawyd 665 o unedau rhwng 2011 a 2019 ym mhob Canolfan Gwasanaethau Lleol ac roedd 518 yn y banc tir. Mae hyn yn golygu bod diffyg presennol o 571 o unedau. Ar hyn o bryd, felly, gellir cefnogi a chymeradwyo'r safle hwn gan y ddarpariaeth ddisgwyliedig o fewn y categori Canolfannau Gwasanaethau Lleol.

O ran diwallu 'angen lleol', mae'r un diffiniad yn berthnasol i'r hyn a nodir ar gyfer yr uned fforddiadwy arfaethedig sydd wedi'i lleoli o fewn y ffin. Felly, mae'r diffiniad o bwy all fyw yn yr unedau hyn yn benodol iawn. Tra nodir yn y wybodaeth a gyflwynwyd gyda'r cais cynllunio y bydd yr holl unedau'n cael eu rheoli gan Gymdeithas Dai Ciwyd Alun, cadarnhawyd gan y Gwasanaeth Tai fod angen am yr unedau sy'n cael eu cynnig. Mae'r asesiad yn cynnwys Arolwg o Anghenion Tai ac yn ystyried ceisiadau cynllunio eraill, gan gynnwys y cynnig i godi 27 o dai fforddiadwy ym Mhonc Y Rhedyn, Benllech. Mae'r Gwasanaeth Tai wedi cadarnhau bod angen am yr unedau fforddiadwy sy'n cael eu cynnig yn y ddau safle. Mae'r Gwasanaeth Tai hefyd wedi cadarnhau, y tu allan i Benllech, fod galw mawr am dai cymdeithasol a fforddiadwy yn Ward Etholiadol Lligwy.

Felly, mae'r cynnig yn briodol o ran y ffaith bod yr holl unedau a gynigir ar ran y safle y tu allan i'r ffin yn fforddiadwy. Mae hefyd angen sefydlu bod gwir angen am yr unedau hyn ac na ellir bodloni hyn o fewn ffin Benllech fel y nodir ym Mholisi TAI 16. Os nad oes cyfiawnhad addas dros yr angen am yr unedau hyn, byddai'r cynnig, o ran yr unedau y tu allan i'r ffin ddatblygu, yn groes i'r JLDP gan y byddai'n darparu tai newydd yng nghefn gwlad heb y cyfiawnhad perthnasol.

Yn hynny o beth, mae Polisi TAI 16 yn nodi'r gofyniad i ddangos bod angen lleol wedi'i brofi am dai fforddiadwy na ellir ei ddiwallu o fewn amserlen resymol ar safle marchnad tu mewn i'r ffin ddatblygu sy'n cynnwys gofyniad am dai fforddiadwy.

Mae'r ymgeisydd, ynghyd â'r adran polisi, tai ac eiddo, wedi rhoi sylwadau ynghylch a ellir darparu tai fforddiadwy yn rhesymol ai peidio o fewn amserlen resymol ar safle marchnad y tu mewn i'r ffin ddatblygu.

Byddai'r safle tai a ddyrannwyd (T32) o fewn Benllech yn darparu 12 uned breswyl a byddai'n darparu 4 o unedau fforddiadwy. Mae'r safle'n eiddo i'r Awdurdod Lleol ac nid oes unrhyw gynlluniau ar hyn o bryd i ddatblygu'r safle yn y dyfodol agos. Ystyrir felly na fydd y safle tai a ddyrennir yn cael ei gyflawni o fewn amserlen resymol. Hefyd, ystyriwyd nad yw Papur Pwnc 6: Astudiaeth o Gapasiti Trefol (Chwefror 2015) wedi nodi cyfleoedd datblygu sylweddol o safbwynt ffin anheddiad Benllech. Mae'r asiant hefyd wedi darparu gwybodaeth yn cadarnhau nad oes anheddau o fewn Benllech y gellid ystyried bod eu pris yn fforddiadwy. Mae'r Adran Dai wedi cadarnhau'r pwynt hwn.

Ystyrir mai dim ond cyfleoedd cyfyngedig sydd yna i ddiwallu unrhyw angen a nodwyd yn yr anheddiad o fewn amserlen resymol. Gwrthodwyd cais am 6 fflat preswyl yn ddiweddar a fyddai wedi darparu 2 uned fforddiadwy. Yng ngoleuni'r dystiolaeth hon a'r diffyg unedau fforddiadwy blaenorol sy'n cael eu darparu o fewn yr anheddiad, mae'r adran polisi a thai o'r farn y bydd y safle eithriedig yn helpu i ddiwallu angen a nodwyd.

O ran hyfywedd a gallu'r safle i gyflawni, ystyrir bod y safle ar restr 'Wrth Gefn a Photensial' Cynllun Cyflawni Rhaglenni'r Cyngor. Cynigiodd y Gwasanaeth Tai hefyd ariannu'r datblygiad arfaethedig drwy Grant Tai Cymdeithasol o fewn y 5 mlynedd nesaf. Felly ystyrir bod elfen uchel o sicrwydd y caiff y safle hwn ei gyflwyno o fewn amserlen resymol a rhoddwyd ystyriaeth i'w ei hyfywedd.

Safle Posibl

Cynigiwyd safle'r cais fel safle posibl o dan Gynllun Datblygu Lleol ar y Cyd Ynys Môn a Gwynedd ar gyfer datblygiad preswyl (cyfeirnod SP146). Diben y safleoedd posibl oedd nodi safleoedd addas fel dyraniadau tai o fewn y Cynllun. Cododd y sylwadau a wnaed gan yr uned polisi cynllunio mewn perthynas â'r safle (a gynhwysir ym Mhapur Pwnc 1B: Asesu Safleoedd Posibl (Mawrth 2016)) faterion yn ymwneud â diogelwch priffyrdd, materion dŵr wyneb, bod y safle wedi'i leoli o fewn yr AHNE a'i fod wedi'i leoli ar Dir Amaethyddol Gradd 3. Caiff yr holl faterion hyn eu hasesu'n ddiweddarach yn yr adroddiad.

Mae'r papur pwnc hefyd yn awgrymu, gan fod y tir wedi'i leoli yn yr AHNE, fod safleoedd eraill ar gael fel dyraniad tai. Nid yw Polisi TAI 16 yn gofyn am ystyried safleoedd eithriedig posibl eraill ar leoliadau sy'n union gerllaw ffin yr anheddiad, dim ond ar gyfer safleoedd eraill posibl o fewn y ffin. Fel y nodwyd eisoes, nid ystyrir y bydd y safle a ddyrannwyd yn cael ei gyflwyno o fewn amserlen resymol.

Polisi TAI 8 – Cymysgedd Tai Priodol

Mae'r datblygiad arfaethedig yn cynnig cymysgedd o anheddau un llawr a deulawr gyda gwahanol nifer o ystafelloedd gwely a deiliaid. Mae Polisi TAI 8 'Cymysgedd Tai Priodol' yn ceisio sicrhau bod pob datblygiad preswyl newydd yn cyfrannu at wella cydbwysedd tai ac yn diwallu anghenion penodol y gymuned gyfan.

Rhoddir ystyriaeth i'r Asesiad o'r Farchnad Dai Leol (LHMA), Cofrestr Tai'r Cyngor a Chofrestr Tai Teg i asesu addasrwydd y cymysgedd o dai o ran y math a'r ddeiliadaeth a gynigir ar safleoedd datblygu i unioni anghydbwysedd a nodwyd mewn marchnad dai leol. Mae'r Gwasanaeth Tai wedi cadarnhau bod y cymysgedd tai sy'n cael ei gynnig yn dderbyniol.

Polisi PS 1 – Y Gymraeg a Diwylliant

O gofio bod y cais yn ddatblygiad tai ar raddfa fawr (a ddiffinnir fel 5 uned neu fwy o fewn Canolfannau Gwasanaethau Lleol yn y CCA Cynnal a Chreu Cymunedau Unigryw a Chynaliadwy) ar safle ar hap annisgwyl, yna mae angen cynnal Asesiad o'r Effaith ar y Gymraeg yn unol â pholisi PS1 o'r JLDP. Nodir bod asesiad o'r fath wedi'i gyflwyno gyda'r cais sy'n dod i'r casgliad y bydd yr effaith ar y Gymraeg yn gymharol isel.

Polisi ISA 5 – Darparu Mannau Agored mewn Datblygiadau Tai Newydd

Gan fod hwn yn ddatblygiad o 17 o anheddau, mae'n golygu bod angen ystyried Polisi ISA 5, sy'n nodi bod: "Disgwyllir i gynigion tai newydd ar gyfer 10 neu fwy o dai, mewn ardaloedd ble na all llecynnau agored presennol fodloni anghenion y datblygiad tai arfaethedig, roi darpariaeth addas o fannau agored yn unol â safonau meincnod Fields in Trust (FiT) o 2.4 hectar fesul pob 1,000 o'r boblogaeth"

Mae Canllawiau Cynllunio Atodol (CCA) Mannau Agored mewn Datblygiadau Preswyl Newydd (Mawrth 2019) yn nodi bod y safon feincnodi a gynigir gan y FiT yn cynnwys isafswm o 2.4 hectar fesul 1000 o'r boblogaeth.

Nododd yr Asesiad o'r Mannau Agored a gynhaliwyd gan y Gwasanaeth Polisi Cynllunio ar y Cyd ddiffyg manau agored ym mhob un o'r categorïau uchod. Fel rhan o'r cais mae'r ymgeisydd yn darparu 645m² o fan agored cyhoeddus sy'n bodloni mwy na'r gofyn o ran lle chwarae anffurfiol y categorïau FiT ond nid yw'n bwriadu gosod unrhyw offer chwarae ar y safle.

Mae Polisi ISA5 yn cydnabod efallai na fydd yn ymarferol darparu safleoedd mewn rhai amgylchiadau. Mewn achosion o'r fath, bydd y Cyngor yn ceisio negodi ymrwymiad cynllunio o dan Adran 106 o Ddeddf Cynllunio Gwlad a Thref 1990. Mae'r ymrwymiad hwn yn galluogi datblygwyr i gyfrannu at ddarparu lle chwarae addas oddi ar y safle yn lle darpariaeth uniongyrchol o fewn y safle datblygu lle ceir cyfleoedd penodol a phriodol ar gyfer darparu lle chwarae newydd.

Cyfrifir y costau'n seiliedig ar (i) Safonau FiT (sy'n nodi lefel o ddarpariaeth fesul 1,000 o'r boblogaeth), a (ii) costau sylfaenol tebygol ar gyfer darparu manau agored.

Darpariaeth newydd o'r datblygiad newydd:

- Chwaraeon Awyr Agored = 564.16m²
- Lle Chwarae Anffurfiol i Blant = nid oes angen unrhyw gyfraniad ariannol gan fod hyn yn cael ei ddarparu ar y safle
- Lle Chwarae â Chyfarpar i Blant = 88.16m²

Felly, yn seiliedig ar gostau darpariaeth tanlinellir y swm cymudo sydd ei angen:

- Chwaraeon Awyr Agored = £6595.03
- Lle Chwarae â Chyfarpar i Blant = £3349.20
- Cyfanswm y Cyfraniad = £9944.23

Polisi Seilwaith

Mae Polisi ISA 1 yn nodi bod angen capasiti seilwaith digonol ac os na chaiff hyn ei ddarparu gan gwmni gwasanaeth neu seilwaith, rhaid i hyn gael ei ariannu gan y cynnig. Yn benodol ar gyfer y math hwn o ddatblygiad, rhoddir ystyriaeth i'r capasiti mewn ysgolion lleol i ddarparu ar gyfer y nifer o blant a ragwelir ar y safle. Mae hefyd yn bwysig ystyried effaith y datblygiad arfaethedig ar gapasiti ysgolion lleol. Ystyrir effaith gronol datblygiadau eraill yn nalgylchoedd yr ysgolion hefyd wrth asesu a ddylid gwneud cyfraniad addysg. Mae Adran Dysgu Gydol Oes Cyngor Ynys Môn wedi cadarnhau nad oes angen unrhyw swm cymudo yn yr achos hwn.

Tir Amaethyddol

Mae'r safle arfaethedig ar Dir Amaethyddol Gradd 3b sy'n cael ei ddsbarthu fel ansawdd cymedrol'. Mae maen prawf 6 Polisi Strategol PS6 (Lliniaru ac Addasu i Effeithiau Newid yn yr Hinsawdd) yn nodi bod yn rhaid i gynigion roi ystyriaeth lawn i ddiogelu'r tir amaethyddol gorau a mwyaf amlbwrpas. Diffinnir tir amaethyddol gorau a mwyaf amlbwrpas (BMV) ym Mholisi Cynllunio Cymru fel Graddau 1, 2 a 3a, tir o ansawdd ardderchog i dda yw hwn, sef y tir gorau ar gyfer tyfu cnydau bwyd a di-fwyd. Gan fod y safle hwn ar dir Gradd 3b nid yw maen prawf 6 o Bolisi PS 6 yn berthnasol i'r cais hwn.

Cymeriad yr ardal:

Yn ei hanfod, un o'r ystyriaethau mwyaf sylfaenol yw a yw'r datblygiad preswyl hwn yn dderbyniol o ran ei ddyluniad a'i gynllun, p'un ai y gall gydymffurfio â darpariaethau'r JLDP a ph'un ai a oes unrhyw ystyriaethau perthnasol eraill y mae'n rhaid eu hystyried. Polisi PCYFF2, PCYFF3 a PCYFF4 yw'r brif ystyriaeth ar gyfer yr agwedd hon o'r cynnig.

Mae'r datblygiad wedi'i leoli gerllaw anheddiad Benllech. Yn y cyd-destun hwn, mae sicrhau'r dyluniad a'r edrychiad cywir yn bwysig a nodir bod cymysgedd o ddatblygiadau wedi'u lleoli o fewn y cyffiniau. Mae'r rhain yn cynnwys cymysgedd o annedd sengl a deulawr gyda dyluniadau amrywiol.

Ystyrir bod yr anheddau arfaethedig yn dderbyniol o ran eu heffaith ar y treflun a fydd yn integreiddio'n dderbyniol â'r ardal o gwmpas. Mae'r datblygiad arfaethedig yn cynnwys cymysgedd o eiddo sengl a phâr yn cynnwys anheddau un llawr a deulawr. Ystyrir na fydd y datblygiad arfaethedig yn niweidio cymeriad yr ardal ac y bydd yn adlewyrchu'r patrwm datblygu preswyl cymharol ddwys o fewn yr ardal gerllaw.

Yr effaith ar amwynderau eiddo cyfagos:

Dylid ystyried effaith y cynnig, yn enwedig ar amwynder defnyddwyr tir gerllaw, yn unol â'r meini prawf fel y nodir ym Mholisi PCYFF2 o'r JLDP. Dylid rhoi ystyriaeth benodol i is-adran 6 sy'n nodi y dylid gwrthod caniatâd cynllunio pe bai'r datblygiad arfaethedig yn cael effaith andwyol ar iechyd, diogelwch neu amwynder deiliaid tai lleol neu ddefnyddwyr tir ac eiddo eraill.

Rhodddwyd sylw o ran goredrych / colli preifatrwydd a'r effaith ar olygfa eiddo preswyl gerllaw. Fel y nodwyd eisoes, bydd mynediad i safle'r cais o ystadau preswyl Craig y Don a Cherry Tree Close. Lleolir anheddau presennol ar hyd y ffin ogleddol a dwyreiniol. Mae anheddau hefyd wedi'u lleoli i'r de, ond mae tir amaethyddol wedi'i leoli rhwng yr unedau presennol hyn a safle'r cais. Ni chynigir unrhyw wahaniaeth sylweddol mewn lefel fel rhan o'r datblygiad.

Mae plotiau 11, 12, 13, 14, 15, 16 a 17 i gyd yn ffinio â'r ffin ddwyreiniol ac felly rhoddir ystyriaeth ofalus i amwynderau'r anheddau sydd wedi'u lleoli yng Nghraig y Don.

Mae'r Canllawiau Cynllunio Atodol (Dylunio ar gyfer yr Amgylchedd Trefol a Gwledig) yn gofyn am bellter o 2.5 metr rhwng anheddau a ffiniau. Mae'r holl anheddau hyn yn fwy na'r pellter hwn, y pellter byrraf rhwng plot 17 a'r annedd presennol agosaf yw tua 11 metr.

Mae'r Canllawiau Cynllunio Atodol (Dylunio ar gyfer yr Amgylchedd Trefol a Gwledig) hefyd yn gofyn am bellter o 15 metr rhwng ffenestri eilaidd. Mae'r pellter rhwng y ffenestr eilaidd arfaethedig agosaf a ffenestr eilaidd bresennol tua 22 metr. Mae hyn yn fwy na'r pellter a nodir yn y canllawiau. Hefyd, cynigir codi ffens uchel o 1.8 ar hyd y ffin ddwyreiniol a fydd yn helpu ymhellach i leihau'r effaith ar amwynder eiddo gerllaw.

Mae Plot 1 hefyd yn ffinio â'r ffin ddwyreiniol ac felly rhoddir ystyriaeth ofalus i amwynderau'r anheddau sydd wedi'u lleoli yn Ystâd Cherry Tree Close. Mae pellter o tua 19 metr rhwng yr annedd presennol agosaf yn Cherry Tree Close a'r annedd ym Mhlot 1.

Mae ffenestr ystafell wely wedi'i lleoli ar ddrychiad dwyreiniol Plot 1 sydd tua 23 metr o'r annedd agosaf. Mae angen pellter uchaf o 15 metr yn ôl y CCA rhwng ffenestri eilaidd. Mae'r annedd yn gydymffurfio â'r pellteroedd a nodir o fewn y CCA. Hefyd, bydd ffens sgrinio werdd 1.8 metr uchel yn cael ei lleoli ar hyd y ffin ddwyreiniol.

Lleolir anheddau hefyd tua gogledd a de'r cais. Fodd bynnag, o ystyried y pellter digonol rhwng yr unedau arfaethedig a'r anheddau presennol ynghyd â safle man agored a thir amaethyddol rhwng yr unedau, nid ystyrir y bydd y datblygiad arfaethedig yn cael effaith annerbyniol ar amwynderau'r eiddo hynny.

Nid ystyrir y bydd y datblygiad arfaethedig yn cael effaith andwyol ar anheddau gerllaw neu ddeiliaid yr unedau fforddiadwy arfaethedig yn y dyfodol. Bydd amodau ynghlwm wrth unrhyw ganiatâd i gynnwys mesurau i liniaru'r effaith yn ystod y cyfnod adeiladu.

Awdurdod Prifffyrdd Lleol:

Bydd mynediad i safle'r cais o ystadau preswyl Craig y Don a Cherry Tree Close. Bydd ffyrdd ystadau yn cael eu hadeiladu ar y safle ymgeisio i wasanaethu'r anheddau arfaethedig.

Mae'r Awdurdod Prifffyrdd Lleol wedi asesu'r cais ac maent yn fodlon â'r datblygiad arfaethedig yn unol ag amodau a gynigir fel rhan o'i argymhelliad.

Draenio:

Cyflwynwyd cynlluniau draenio dangosol a strategaeth ddraenio fel rhan o'r cais.

Bydd y datblygiad arfaethedig yn gofyn am systemau draenio cynaliadwy i reoli dŵr wyneb ar y safle. Rhaid i systemau draenio dŵr wyneb gael eu cynllunio a'u hadeiladu yn unol â safonau gorfodol ar gyfer draenio cynaliadwy a gyhoeddir gan Weinidogion Cymru.

Oherwydd maint a natur y datblygiad bydd angen darparu cais i'r SAB i'w gymeradwyo cyn i'r gwaith adeiladu ddechrau. Er gwaethaf cymeradwyaeth y SAB, bydd amod hefyd ynghlwm wrth unrhyw ganiatâd cynllunio i sicrhau y bydd y datblygiad arfaethedig yn cael ei wneud yn foddhaol o ran draenio a'i effaith ar y Safle Bywyd Gwyllt.

Ecoleg:

Mae safle'r cais wedi ei leoli o fewn Safle Bywyd Gwyllt Lleol dynodedig, Cors Efail Newydd. Cafodd Safle Bywyd Gwyllt Cors Efail Newydd ei gofnodi gan Ymddiriedolaeth Bywyd Gwyllt Gogledd Cymru ac yn ddiweddarach fe'i dynodwyd yn ffurfiol fel dynodiad lleol fel rhan o'r JLDP a'i ddsbarthu fel safle 'naturioldeb'. Cyflwynwyd Arfarniad Ecolegol rhagarweiniol gyda'r cais.

Mae Polisi AMG 6 o'r JLDP yn sicrhau y gwrthodir cynigion sy'n debygol o achosi niwed sylweddol uniongyrchol neu anuniongyrchol i Safleoedd Bywyd Gwyllt, oni bai y gellir profi bod angen cymdeithasol, amgylcheddol a/neu economaidd hollbwysig am y datblygiad, ac nad oes safle addas arall a fyddai'n osgoi cael effaith andwyol ar safleoedd o werth cadwraeth natur lleol neu bwysigrwydd daearegol lleol. Os caniateir y datblygiad, bydd angen sicrhau bod mesurau lliniaru priodol yn cael eu gweithredu yma.

Mae'r Safle Bywyd Gwyllt tua 57,959 metr sgwâr. Mae'r rhan o safle'r cais sydd wedi'i lleoli yn y Safle Bywyd Gwyllt yn mesur 7,847 metr sgwâr, tua 13.5%.

Nid yw'r safle bywyd gwyllt yn cael ei reoli ar hyn o bryd, ac felly mae'n colli ansawdd. Ar ôl cynnal arolygon o'r tir, canfuwyd bod llai o ddiddordeb ecolegol yn perthyn i rhai rhannau o'r Safle Bywyd Gwyllt Lleol a fydd yn cael eu colli i'r datblygiad arfaethedig ac mae'r tebygolrwydd o unrhyw rywogaethau prin yn yr ardal hon yn sicr yn isel. Mae gweddill y Safle Bywyd Gwyllt yn fwy o laswelltir corsiog gyda mwy o botensial na'r tir dan sylw yn y cais.

Nid oes gan yr Awdurdod Lleol bŵer i orfodi unrhyw gam i gadw neu reoli'r safle ac felly mae'n bosibl y bydd y Safle Bywyd Gwyllt yn parhau i ddirywio heb unrhyw ymyrraeth. Er y collir cyfran gymharol fach o'r Safle bywyd gwyllt fel rhan o'r datblygiad preswyl, cynigir mesurau lliniaru a gwella sylweddol o ran camau rheoli a chyfarwyddiadau ar gyfer oes y datblygiad sy'n addas i fod yn sail i'r Cynllun Cadwraeth hirdymor. Mae'r mesurau hyn yn cynnwys rheoli helyg, pori cadwraeth a monitro effeithiol drwy arolygon ac adroddiadau llystyfiant.

Fel y dywedwyd eisoes, nodwyd bod angen am anheddau fforddiadwy yn Benllech ac nad oes unrhyw safleoedd eraill o fewn y ffin ddatblygu y gellir eu darparu o fewn amserlen resymol i fynd i'r afael â'r angen. O ystyried yn ofalus y ffaith hon ynghyd â'r mesurau lliniaru a gwella sy'n cael eu cynnig a fydd yn

gwella'r Safle Bywyd Gwyllt nas rheolir, ystyrir ar y cyfan bod angen cymdeithasol hollbwysig am y datblygiad arfaethedig. Yn ogystal â hyn, bydd dŵr wyneb o'r datblygiad arfaethedig yn cael ei gyfeirio ar gyflymder a reolir i gwrs dŵr sy'n bodoli eisoes o fewn y Safle Bywyd Gwyllt. Bydd hyn yn gwneud y Safle Bywyd Gwyllt yn wlypach a byddai hynny'n ffafrio i statws ecolegol y safle. Ar hyn o bryd nid oes unrhyw safleoedd eraill ar gyfer datblygiad tebyg felly ystyrir nad oes safle addas arall ar gael a fyddai'n osgoi cael effaith andwyol ar safleoedd o werth cadwraeth natur lleol na phwysigrwydd daearegol lleol.

Er bod mesurau rheoli amlinellol wedi'u cyflwyno, bydd cynllun rheoli llawn a chynhwysfawr i sicrhau mesurau lliniaru a gwella priodol yn cael ei sicrhau drwy gytundeb cyfreithiol i sicrhau bod y gwaith yn cael ei wneud drwy gydol oes y datblygiad.

Ardal o Harddwch Naturiol Eithriadol (AHNE):

Mae'r cais wedi'i leoli o fewn yr AHNE dynodedig. Mae Polisi AMG 1 o'r JLDP yn sicrhau bod yn rhaid i gynnyg o fewn y lleoliad neu sy'n effeithio arno / neu ar olygfeydd o bwys tuag at yr AHNE ac ohono, boed yn briodol, roi sylw i Gynllun Rheoli'r AHNE.

Y prif amcan ar gyfer dynodi Ardaloedd o Harddwch Naturiol Eithriadol yw gwarchod a gwella harddwch naturiol y dirwedd. Mae'n hanfodol bod unrhyw gynlluniau datblygu sy'n effeithio ar yr AHNE neu ei leoliad yn ffafrio diogelu harddwch naturiol ardal.

Mae Polisi PS 19 yn nodi y bydd y Cyngor yn rheoli datblygiad er mwyn gwarchod a, lle y bo'n briodol, gwella amgylchedd naturiol, cefn gwlad ac arfordir unigryw ardal y Cynllun. Gwrthodir cynigion sy'n cael effaith andwyol sylweddol arnynt oni bai bod yr angen am y datblygiad yn y lleoliad hwnnw a manteision y datblygiad hwnnw yn amlwg yn gorbwysu gwerth y safle neu'r ardal a mesurau diogelu polisi cenedlaethol ar gyfer y safle a'r ardal honno dan sylw.

Gan fod y safle gerllaw'r anheddiad gyda golygfa gyfyngedig o fannau cyhoeddus a lle gellir ei weld, byddai'r datblygiad arfaethedig i'w weld yng nghyd-destun anheddau presennol. O ganlyniad, ystyrir y byddai effaith niwtral ar harddwch naturiol fel y'i gwelir o'r briffordd a Hawliau Tramwy Cyhoeddus (PRoW), gan warchod y nodwedd hon o'r AHNE mewn perthynas â'r golygfeydd hyn. Bydd rhan fer o wrych isel yn cael ei symud ac er ei bod yn darparu lefel gyfyngedig o sgrinio, bydd cynllun tirlunio addas yn ei lle.

Ystyrir y byddai effeithiau niwtral ar harddwch naturiol yn sgil y cynnyg oherwydd sensitifrwydd is y golygfeydd tuag at y safle - ni fyddai sgrinio oddi ar y safle yn cael ei effeithio. Ystyrir y byddai manylion priodol am y drychiadau gweladwy allanol a'r tirlunio ar y ffin (a sicrhawyd drwy amodau) yn sicrhau ei fod yn cydfmfufrifo'n well â gofynion AHNE.

Mae'r AHNE yn cael ei ffinio gan gwrtilau preswyl ar hyn o bryd. Mae'r anheddau presennol yn wyn eu lliw yn bennaf, tra bod yr anheddau arfaethedig yn lliw tywyllach. Ystyrir y gallai'r brics, y ffenestri a'r drysau tywyllach sydd wedi'u cynnwys yn yr anheddau arfaethedig newydd ffurfio terfyn gwell a mwy cydnaws â'r anheddiad o'i gymharu â'r ffurf ddatblygu bresennol. Ystyrir hefyd y bydd tirlunio digonol ar y ffin yn helpu i liniaru'r datblygiad arfaethedig ac yn darparu ffin ddiffiniedig newydd well a diffiniedig rhwng ffurf adeiledig y datblygiad a chefn gwlad agored. Ystyrir y bydd y ffin newydd yn creu terfyn diffiniedig clir o amgylch y datblygiad newydd a fydd yn ei gwneud yn anos ymledu ymhellach i'r AHNE.

Materion eraill:

Mae ymgynghoreion gan gynnwys Ymddiriedolaeth Archaeolegol Gwynedd, Draenio/ Dŵr Cymru, Cyfoeth Naturiol Cymru, Iechyd yr Amgylchedd, oll wedi rhoi sylwadau mewn perthynas â'r datblygiad arfaethedig. Bydd amodau ynghlwm wrth y caniatâd yn unol â hynny.

Casgliad

Mae'r cais yn dderbyniol o ran polisi a bydd yn darparu tai fforddiadwy o fewn Benllech. Er bod y cais wedi'i leoli o fewn Safle Bywyd Gwyllt a'r Ardal o Harddwch Naturiol Eithriadol, ar y cyfan ac ar ôl ystyried yn ofalus y mesurau lliniaru a gwella sy'n cael eu cynnig, ystyrir bod y datblygiad arfaethedig yn dderbyniol a bydd yn darparu angen a nodwyd am anheddau fforddiadwy yn Benllech na ellir eu darparu ar safleoedd eraill o fewn y ffin ddatblygu.

Mae'r manylion mewn perthynas â materion priffyrdd wedi'u hasesu ac ystyrir eu bod yn dderbyniol. Ar ôl ystyried yn ofalus y pellteroedd rhwng eiddo presennol a chymeriad yr ardal, ystyrir bod y cynnig yn dderbyniol yn unol ag amodau ac ni fydd yn niweidio'r amwynderau y mae deiliaid yr eiddo gerllaw neu ddeiliaid y dyfodol yn eu mwynhau ar hyn o bryd i'r graddau y gellir cyfiawnhau gwrthod y cais.

Argymhelliad

Caniatáu'r cais yn unol ag amodau a chytundeb adran 106 i gynnwys y tai fforddiadwy, y mesurau gwella ecolegol a'r cyfraniad tuag at le agored.

(01) Rhaid i'r gwaith datblygu ddechrau heb fod yn hwyrach na phum mlynedd o ddyddiad y penderfyniad hwn.

Rheswm: Cydymffurfio â gofynion Adran 91(1) o Ddeddf Cynllunio Gwlad a Thref 1990 (fel y'i diwygiwyd).

(02) Rhaid cyflawni'r datblygiad a ganiateir drwy hyn yn gwbl unol â'r manylion a ddangosir ar y cynlluniau isod, a gynhwysir yn y ffurflen gais ac mewn unrhyw ddogfennau eraill sy'n ymwneud â'r cais hwnnw, oni bai eu bod wedi'u cynnwys mewn unrhyw ddarpariaeth yn amodau'r caniatâd cynllunio hwn.

- Cynllun Lleoliad 18-226-SP-01 Diwygiad B.
- Drychiad Talcen - 4B6P-404 Diwygiad C.
- Drychiad Talcen - 4B6P-403 Diwygiad B.
- Drychiad Cefn - 4B6P-402 Diwygiad B.
- Drychiad Blaen - 4B6P-401 Diwygiad C.
- Cynllun Llawr Cyntaf - 4B6P-202 Diwygiad B.
- Cynllun Llawr Gwaelod - 4b6c-201 Diwygiad B.
- Cynllun To - 4B6P-203 Diwygiad C.
- Cynllun Llawr Cyntaf - 4B6P-102 Diwygiad B.
- Cynllun Llawr Gwaelod - 4B6P-101 Diwygiad B.
- Drychiad Talcen 2 - 3B5P-404 Diwygiad C.
- Drychiad Talcen 3B5P-403 Diwygiad C.
- Drychiad Cefn - 3B5P-402 Diwygiad C.
- Drychiad Blaen - 3B5P-401 Diwygiad C.
- Llawr Cyntaf - 3B5P-202 Diwygiad C.
- Llawr Gwaelod - 3B5P-201 Diwygiad C.
- Cynllun To - 3B5P-203 Diwygiad C
- Llawr Cyntaf - 3B5P-102 Diwygiad C
- Llawr Gwaelod - 3b5p-101 Diwygiad C.
- Drychiad Talcen 2 - 3B5PDC-404 Diwygiad B.
- Drychiad Talcen - 3B5PDC-403 Diwygiad A.
- Drychiad Cefn - 3B5PDC-402 Diwygiad B.
- Drychiad Blaen - 3B5PDC-401 Diwygiad A.
- Cynllun Llawr Cyntaf - 3B5PDC-202 - Diwygiad B.
- Cynllun Llawr Gwaelod - 3B5PDC-201 - Diwygiad B.
- Cynllun To - 3B5DC-103 Diwygiad B.
- Cynllun Llawr Cyntaf - 3B5PDC-102 Diwygiad B.
- Cynllun Llawr Gwaelod 3B5PDC-101 Diwygiad B.
- Drychiad Ochr - 3B5PB-404 Diwygiad B.

- Drychiad Cefn - 3B5PB-403 - Diwygiad B.
- Drychiad Ochr - 3B5PB-402 Diwygiad A.
- Drychiad Blaen - 3B5PB-401 Diwygiad B.
- Cynllun Llawr Gwaelod - 3B5PB-201 Diwygiad A.
- Cynllun To - 3B5PB-102 Diwygiad B.
- Cynllun Llawr Gwaelod - 3B5PB-101 Diwygiad B.
- Drychiad Talcen - 2B4P-404 Diwygiad C.
- Drychiad Talcen - 2B4P-403 Diwygiad C.
- Drychiad Cefn - 2B4P-402 Diwygiad B.
- Drychiad Blaen - 2B4P-401 Diwygiad B.
- Cynllun Llawr Cyntaf - 2B4P-202 Diwygiad C.
- Cynllun Llawr Gwaelod - 2B4P-201 Diwygiad C.
- Cynllun To - 2B4P-103 Diwygiad C.
- Cynllun Llawr Cyntaf - 2B4P-102 Diwygiad C.
- Cynllun Llawr Gwaelod - 2B4P-101 Diwygiad C.
- Prif Gynllun Cyffredinol y Cynllun Arfaethedig - 18C226-SP03-1 Diwygiad F.
- Cynllun Arfaethedig y Safle - 18-226-SP03-2 Diwygiad F.
- Cynllun Safle Arfaethedig (Taflen 2) - 18-226-SP03-3 - Diwygiad F.
- Cynllun Tirwedd a Gwaith Allanol Arfaethedig y Safle - Taflen 1 - 18-226-SP04-1 Diwygiad E.
- Cynllun Tirwedd a Gwaith Allanol Arfaethedig y Safle - Taflen 2 - 18-226-SP03-3 Diwygiad E.

Rheswm: Sicrhau bod y datblygiad yn cael ei weithredu yn unol â'r manylion a gymeradwywyd.

(03) Dim ond rhwng 08:00 - 18:00 o ddydd Llun i ddydd Gwener a 08:00 - 13:00 ar y Sadwrn y bydd gwaith adeiladu yn cael ei wneud. Ni chaniateir gwneud unrhyw waith ar ddydd Sul na Gwyliau Banc.

Rheswm: Er budd mwynderau preswyl

(04) Os canfyddir, yn ystod y datblygiad, fod llygredd annisgwyl ar y safle, ni chaniateir datblygu ymhellach nes bod y datblygwr wedi cyflwyno strategaeth adfer i'r Awdurdod Cynllunio Lleol ac wedi derbyn cymeradwyaeth ysgrifenedig i'r cyfryw strategaeth, sy'n manylu ar sut yr ymdrinnir â'r llygredd annisgwyl hwn.

Rheswm: Atal llygredd i'r amgylchedd dŵr.

(05) Cyn adeiladu'r anheddau a gymeradwyir drwy hyn, bydd raid cyflwyno manylion y deunyddiau ar gyfer adeiladu wynebau allanol yr anheddau i'r awdurdod cynllunio lleol i'w cymeradwyo'n ysgrifenedig ganddo. Rhaid gwneud y gwaith datblygu yn unol â'r manylion a gymeradwywyd.

Rheswm: Sicrhau bod y cynnig yn integreiddio'n well ar ffin yr AHNE fel sy'n ofynnol gan PCYFF 3, PCYFF 4 ac AMG 1

(06) Rhaid i'r holl waith plannu yn y manylion tirlunio a gymeradwywyd (a gynhwysir yng nghynlluniau Tirwedd a Gwaith Allanol 18-226-SP03-3 Diwygiad E ac 18-226-SP04-1 Diwygiad E) gael ei wneud yn y tymhorau plannu cyntaf yn dilyn defnyddio'r safle neu gwblhau'r datblygiad, p'un bynnag yw'r cynharaf; ac os bydd unrhyw goed neu blanhigion, o fewn cyfnod o 5 mlynedd ar ôl cwblhau'r datblygiad, yn marw, yn cael eu tynnu neu'n cael eu difrodi neu eu heintio'n ddifrifol, bydd raid plannu rhai yn eu lle yn y tymor plannu nesaf a bydd raid iddynt fod o faint a rhywogaethau tebyg.

Rheswm: sicrhau bod y planhigion a gynigir ar ffin yr AHNE fel sy'n ofynnol gan PCYFF 4 ac AMG 1 yn sefydlu'n iawn

(07) Ni fydd unrhyw waith datblygu yn cychwyn nes bod manylion llawn mesurau osgoi rhesymol ar gyfer amrywiol rywogaethau gwarchoddedig fel yr amlinellir yn y Gwerthusiad Ecolegol Rhagarweiniol (Etive Ecology Ltd) wedi eu cyflwyno i'r Awdurdod Cynllunio Lleol a'u cymeradwyo'n ysgrifenedig ganddo. Wedi hynny, bydd raid cwblhau'r datblygiad yn unol â'r manylion a gymeradwywyd.

Rheswm: Er budd rhywogaethau gwarchoddedig.

(08) a) Ni chaniateir datblygu (gan gynnwys tynnu uwchbridd neu waith daear arall) nes bod manyleb ar gyfer rhaglen o waith archeolegol wedi'i chyflwyno i'r Awdurdod Cynllunio Lleol a'i chymeradwyo'n ysgrifenedig ganddo. Rhaid cyflawni'r gwaith datblygu a chwblhau'r holl waith archeolegol yn gwbl unol â'r manylion a gymeradwywyd.

b) Rhaid cyflwyno adroddiad manwl ar y gwaith archeolegol, fel sy'n ofynnol gan amod (a), i'r Awdurdod Cynllunio Lleol ei gymeradwyo'n ysgrifenedig cyn pen chwe mis i gwblhau'r gwaith maes archeolegol.

Rhesymau: 1) Sicrhau bod rhaglen briodol o liniaru archeolegol yn cael ei gweithredu yn unol â gofynion Polisi Cynllunio Cymru 2018 a Nodyn Cynllun Technegol 24: Yr Amgylchedd Hanesyddol.

2) Sicrhau y bydd y gwaith yn cydymffurfio â Rheoli Prosiectau Archeolegol (MAP2) a Safonau a Chanllawiau'r Sefydliad Archeolegwyr Siartredig (ClfA).

(09) Rhaid codi'r ffens arfaethedig 1.8 metr o uchder fel y dangosir ar y cynllun a gyflwynwyd (cyfeirnod - Cynllun Safle Arfaethedig 18-226-SP03-2 Diwygiad F & 18-226-SP03-3 - Diwygiad F) cyn defnyddio'r unedau a gymeradwyir drwy hyn. Ni chaniateir tynnu'r ffens ar unrhyw adeg. Os oes angen ailosod / newid y ffens am ba reswm bynnag, bydd y ffens newydd o'r un uchder a math ac yn yr un lle.

Rheswm: Er budd mwynderau preswyl

(10) Rhaid i'r fynedfa gael ei gosod allan a'i hadeiladu yn gwbl unol â'r cynllun a gyflwynwyd cyn bydd neb yn byw yn unrhyw un o'r anheddau a bydd raid ei chadw'n rhydd rhag rhwystr parhaol a'i defnyddio at ddibenion mynediad yn unig wedi hynny.

Rheswm: Er mwyn lleihau perygl, rhwystr ac anghyfleustra i ddefnyddwyr y briffordd a'r fynedfa.

(11) Rhaid cynllunio ac adeiladu ffordd (ffyrdd) y stad a'r ffordd fynediad yn unol â 'Gofynion Technegol ar gyfer Ffyrdd Stadau yn Ynys Môn' (mae copïau o'r ddogfen hon ar gael am ddim ar gais gan yr awdurdod cynllunio lleol).

Rheswm: Er mwyn lleihau perygl, rhwystr ac anghyfleustra i ddefnyddwyr y briffordd a'r fynedfa.

(12) Rhaid bod cwrb ar ffordd / ffyrdd y stad a rhaid gosod goleuadau a gosod wyneb ar gyfer y gerbydlon a'r troedffyrdd cyn y bydd neb yn byw yn yr annedd olaf ar y stad neu cyn pen 2 flynedd ar ôl cychwyn y gwaith ar safle'r cais, pa un bynnag sydd gyntaf.

Rheswm: Er mwyn lleihau perygl, rhwystr ac anghyfleustra i ddefnyddwyr y briffordd a'r fynedfa.

(13) Rhaid cwblhau'r lle parcio ceir yn gwbl unol â'r manylion fel y'u cyflwynwyd cyn cychwyn y defnydd a ganiateir drwy hyn a rhaid ei gadw wedi hynny at y dibenion hynny yn unig.

Rheswm: Er mwyn lleihau perygl, rhwystr ac anghyfleustra i ddefnyddwyr y briffordd a'r fynedfa.

(14) Ni fydd unrhyw ddatblygiad yn cychwyn nes bod mesurau ar waith i sicrhau y bydd y ffyrdd y stad a'r ffyrdd mynediad yn cael eu cynnal a'u cadw yn y dyfodol yn unol â manylion a

gyflwynwyd yn flaenorol ac a gymeradwywyd yn ysgrifenedig gan yr awdurdod cynllunio lleol. Bydd y cynllun rheoli a chynnal a chadw am oes y datblygiad yn cynnwys y trefniadau i sicrhau gweithrediad y cynllun trwy gydol oes y datblygiad.

Rheswm: Er mwyn lleihau perygl, rhwystr ac anghyfleustra i ddefnyddwyr y briffordd a'r fynedfa.

(15) Ni fydd unrhyw ddatblygiad yn cychwyn nes bod cynlluniau'n cael eu cyflwyno i'r Awdurdod Cynllunio a'u cymeradwyo ganddo sy'n dangos manylion y canlynol:

o lluniadau hydredol a thrawsluniau trwy'r ffyrdd stad yn dangos y lefelau ffordd arfaethedig o gymharu â'r lefelau daear presennol a lefelau a gynigir ar gyfer llawr y garej .

o draeniad dŵr wyneb a'r dull o'i waredu gan gynnwys lleoliad rhigolau, diamedrau pibellau, data dylunio ac arllwysiad.

o lleoliad a math y dodrefn goleuadau stryd.

Wedi hynny, bydd raid cyflawni'r datblygiad yn unol â'r manylion a gymeradwywyd.

Rheswm: Er mwyn lleihau perygl, rhwystr ac anghyfleustra i ddefnyddwyr y briffordd a'r fynedfa.

(16) Ni chaniateir i ddŵr wyneb o gwrtil y safle ollwng i'r briffordd sirol. Ni fydd unrhyw ddatblygiad yn cychwyn nes bod y manylion dylunio llawn ar gyfer draenio'r safle wedi'u cyflwyno i'r Awdurdod Cynllunio Lleol a'u cymeradwyo ganddo. Ni chaniateir i neb fyw yn yr anheddau nes bod y cynllun a gymeradwywyd wedi'i weithredu'n llawn ac wrth fodd ysgrifenedig yr Awdurdod Cynllunio Lleol.

Rheswm: Er mwyn lleihau perygl, rhwystr ac anghyfleustra i ddefnyddwyr y briffordd a'r fynedfa.

(17) Ni chaniateir cychwyn datblygu nes bod Cynllun Rheoli Traffig Adeiladu wedi'i gyflwyno i'r Awdurdod Cynllunio Lleol a'i gymeradwyo'n ysgrifenedig ganddo. Bydd y Cynllun yn cynnwys;

(i) Llwybr cerbydau adeiladu, peiriannau a cherbydau danfon nwyddau i mewn ac allan o'r safle.

(ii) Math a phwysau cerbydau adeiladu a cherbydau danfon a ddefnyddir mewn cysylltiad ag adeiladu'r datblygiad, gan gymryd i ystyriaeth geometreg, lled, aliniad a chyflwr strwythurol y rhwydwaith priffyrdd ar hyd y llwybr mynediad i'r safle;

(iii) Amseriad ac amlder cerbydau adeiladu a cherbydau danfon a ddefnyddir mewn cysylltiad â'r datblygiad, gyda golwg ar leihau'r effaith ar rannau sensitif o'r rhwydwaith priffyrdd a llwybrau adeiladu i'r safle, gan gynnwys ystyried derbynyddion sensitif e.e. ysgolion a chyfyngiadau'r rhwydwaith;

(v) Mesurau i leihau a lliniaru'r risg i ddefnyddwyr ffyrdd yn enwedig defnyddwyr di-fodur;

vi) Y trefniadau i'w gwneud ar gyfer parcio ar y safle i bobl sy'n gweithio ar y Safle ac ar gyfer ymwelwyr;

(vii) Y trefniadau ar gyfer llwytho a dadlwytho a chadw peiriannau a deunyddiau;

(viii) Manylion y mesurau sydd i'w gweithredu i atal mwd a malurion rhag halogi'r rhwydwaith priffyrdd cyfagos

Rhaid cwblhau'r gwaith adeiladu ar gyfer y datblygiad yn unol â'r cynllun a gymeradwywyd

Rheswm: Sicrhau bod rheolaeth resymol a phriodol yn cael ei harfer dros draffig adeiladu a gweithgareddau adeiladu er budd diogelwch y briffordd.

(18) Ni fydd unrhyw ddatblygiad yn cychwyn nes bod cynllun draenio ar gyfer y safle wedi'i gyflwyno i'r awdurdod cynllunio lleol a'i gymeradwyo'n ysgrifenedig ganddo. Bydd y cynllun yn darparu ar gyfer cael gwared ar ddŵr budr, dŵr wyneb a dŵr tir, gan gynnwys asesiad o'r potensial i waredu dŵr wyneb a dŵr tir trwy ddulliau cynaliadwy, ynghyd â chynllun cynnal a rheoli

ar gyfer y cynllun draenio cynaliadwy a'i effaith ar Gors Efail Newydd, Safle Bywyd Gwyllt Lleol. Wedi hynny, gweithredir y cynllun yn unol â'r manylion a gymeradwywyd cyn y bydd neb yn byw yn y datblygiad ac ni chaniateir i ddŵr budr, dŵr wyneb a draeniad tir ychwanegol gysylltu'n uniongyrchol neu'n anuniongyrchol â'r system garthffosiaeth gyhoeddus.

Rheswm: Atal gorlwytho'r system garthffosiaeth gyhoeddus, gwarchod iechyd a diogelwch preswylwyr a sicrhau na fydd yr amgylchedd yn cael ei lygru na'i niweidio.

(19) Er gwaethaf darpariaethau Gorchymyn Cynllunio Gwlad a Thref (Datblygu Cyffredinol a Ganiateir) (Diwygiad) (Cymru) 2013 (neu unrhyw Orchymyn sy'n dirymu neu'n ailddeddfu'r Gorchymyn hwnnw), mae gwaith datblygiad a ganiateir gan Ddosbarthiadau A, B, E ac F Rhan 1 o Atodlen 2 trwy hyn wedi'u gwahardd.

Rheswm: Er budd mwynderau

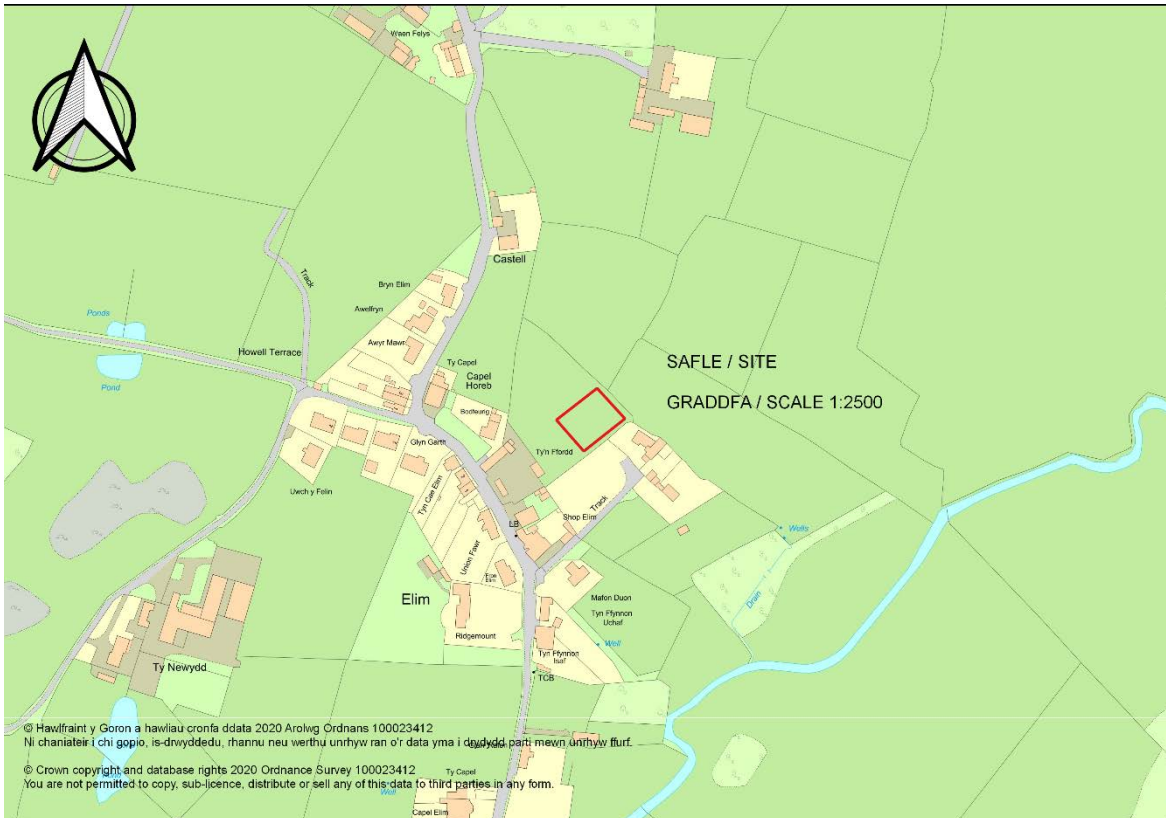
Hefyd, rhoi awdurdod i'r Pennaeth Gwasanaeth ychwanegu at, dileu neu newid/amrywio unrhyw amod(au) cyn rhoi'r caniatâd cynllunio, cyn belled ag na fydd y newidiadau yn effeithio ar natur neu yn mynd i galon y caniatâd/datblygiad.

Rhif y Cais: 47C151B

Ymgeisydd: Ms Stephanie Booth

Bwriad: Cais llawn ar gyfer codi chwech o lifoleuadau 5 metr o uchder i'r 'manege' yn

Lleoliad: Ty'n Ffordd, Elim



Adroddiad y Pennaeth Rheoleiddio a Datblygu Economaidd (Owain Hughes)

Argymhelliad: Caniatáu

Rheswm dros Adrodd i'r Pwyllgor

Mae'r cais wedi ei alw i fewn gan y Cynghorydd Lleol oherwydd pryderon o'r goleuadau arfaethedig i'r tai preswyl cyfagos.

Yn ei gyfarfod a gynhaliwyd ar 7 Hydref, 2020 penderfynodd y Pwyllgor wrthod y cais yn groes i argymhelliad y swyddog. Mae'r rhesymau a gofnodwyd fel a ganlyn:

- Effaith ar tai cyfagos
- Effaith ar yr ardal
- Effaith ar yr awyr dywyll

Mewn amgylchiadau o'r fath mae paragraff 4.6.12.1 o Gyfansoddiad y Cyngor yn mynnu: "Pan fydd y Pwyllgor yn penderfynu naill ai cymeradwyo neu wrthod datblygiad arfaethedig yn groes i argymhelliad Swyddog, bydd yr eitem yn cael ei gohirio tan y cyfarfod canlynol er mwyn caniatáu i'r swyddogion adrodd ymhellach ar y mater. Rhaid i'r Pwyllgor nodi'r rhesymau dros ddyddmuno penderfynu yn erbyn argymhelliad y swyddog. Dylai aelodau'r pwyllgor gadw at y Rheolau hyn wrth wneud penderfyniadau cynllunio a chymryd i ystyriaeth arweiniad a rydd swyddogion cynllunio a phleidleisio yn erbyn eu hargymhellion dim ond yn yr achosion hynny lle mae modd nodi rhesymau cynllunio gwirioneddol ac o bwys. Gwneir cofnod manwl o reswm (rhesymau) y Pwyllgor a rhoddir copi ar ffeil y cais. Pan fo penderfyniad yn cael ei wneud ar fater yn groes i argymhelliad gall hynny arwain at gostau apêl a bydd y Pwyllgor yn cofnodi'r bleidlais wrth benderfynu ar y cais waeth beth fo gofynion paragraff 4.1.18.5 o'r Cyfansoddiad. "

Dywed Paragraff 4.5.12.2

"Bydd adroddiad pellach y swyddog yn manylu ar y rhesymau a gyflwynwyd gan yr aelodau, yn nodi a yw rhesymau o'r fath, yn eu barn hwy, yn rhesymau cynllunio gwirioneddol ac o bwys ac yn trafod y materion cynllunio defnydd tir a godwyd."

Bydd yr adroddiad hwn felly yn rhoi sylw i'r materion hyn:

Effaith ar yr eiddo a'r mwynderau cyfagos.

Dywed Polisi Cynllunio PCYFF 2 y bydd cais cynllunio yn cael ei wrthod lle byddai'r datblygiad arfaethedig yn cael effaith andwyol annerbyniol o ran llygredd golau. Fel rhan o'r cais cynllunio hwn, cyflwynwyd cynllun Lux sy'n dangos lleoliad y goleuadau wrth y manège a'r ardal gyfagos. Ymgynghorwyd â'r Adran Iechyd yr Amgylchedd fel rhan o'r cais hwn a chadarnhawyd y gosodir amodau perthnasol er mwyn atal unrhyw broblemau posib a allai godi unwaith y bydd y llifoleuadau yn eu lle ac yn weithredol. Ystyrir bod y datblygiad yn cydymffurfio â pholisi cynllunio PCYFF 2 y Cynllun Datblygu Lleol ar y Cyd.-

Effaith ar yr awyr dywyll

Ar adeg ysgrifennu'r adroddiad hwn, nid oes gan Ynys Môn statws awyr dywyll swyddogol. Serch hynny, ymgynghorwyd gyda'r swyddog Awyr Dywyll ar y cais hwn a gadarnhaodd:

Mae ardal Elim oherwydd ei naws wledig, anghysbell a'i phoblogaeth fechan yn ardal ddymunol iawn i edrych arni ac i gael gweld awyr dywyll ac felly bydd unrhyw oleuadau nos ymwthiol yn cael effaith andwyol ar ansawdd yr awyr dywyll. Mae effaith andwyol bosib ar fywyd gwyllt i'w hystyried hefyd wrth osod a gweithredu'r goleuadau. Os rhoddir caniatâd cynllunio i'r datblygiad arfaethedig, mae angen ystyried y canlynol i gynnig cymaint o ddiogelwch â phosibl i'r awyr dywyll:

1) *Dylai'r goleuadau gael eu gosod fel bod y golau yn taflu tuag at i lawr gan olygu bod cyn lleied o olau â phosib yn gollwng.*

2) *Amod Cynllunio y dylid diffodd y goleuadau ar gyfer y manège pan nad ydynt yn cael eu defnyddio.*

Yn unol â'r uchod, bydd amod pellach yn cael ei osod ar yr hysbysiad penderfyniad i sicrhau y bydd y llifoleuadau wedi eu cyfeirio tuag at y manège, gyda chymau wedi eu cymryd i atal llygredd golau.

Fel uchod, gosodwyd amodau i sicrhau y bydd y llifoleuadau yn anelu tuag i lawr a thuag at y manège.

Ystyrir bod y datblygiad arfaethedig yn cydymffurfio â'r polisïau cynllunio perthnasol yn ddarostyngedig i'r amodau a osodir ar y penderfyniad hwn i sicrhau na fydd y llifoleuadau arfaethedig yn effeithio ar yr eiddo cyfagos, y mwynderau o'i gwmpas, na'r awyr dywyll.

Casgliad

Ystyrir bod y datblygiad arfaethedig yn dderbyniol i'r Awdurdod Cynllunio Lleol.

Argymhelliad

(01) Bydd y datblygiad yn dechrau dim hwyrach na phum mlynedd o ddyddiad y penderfyniad hwn.

Rheswm: Er mwyn cydymffurfio â gofynion Adran 91(1) Deddf Cynllunio Gwlad a Thref 1990 (fel y'i diwygiwyd).

(02) Cyn i unrhyw waith ddechrau mewn perthynas â chodi'r llif oleuadau, bydd ffens bren 2 fetr yn cael ei chodi ar hyd y llinell sydd wedi'i marcio A-B ar y cynllun lleoliad dyddiedig 04/04/2018R ar ffeil y cais. Bydd y ffens 2 fetr wedyn yn cael ei chadw am oes y datblygiad. Bydd unrhyw ffens newydd yn un o'r un uchder a deunydd ac yn yr un lleoliad â'r hyn a dangosir ar gynllun lleoliad dyddiedig 04/04/2018.

Rheswm: Er budd amwynder

(03) Bydd y llifoleuadau ond ymlaen pan fydd y manege yn cael ei ddefnyddio rhwng 1 Tachwedd a 28 Chwefror a rhwng 17:00 a 20:00 yn unig ac nid ar unrhyw ddyddiadau nac amseroedd eraill. Os na ddefnyddir y manege yn ystod yr oriau hyn, bydd y goleuadau yn cael eu troi i ffwrdd.

Rheswm: Er budd amwynder preswyl a bywyd gwyllt.

(04) Er y wybodaeth a'r manylion sydd wedi eu cynnwys a'u cyflwyno o dan gais cynllunio 47C151B, bydd y llifoleuadau arfaethedig yn cael eu gosod ac yn cael ei chynnal fel bod y llifoleuadau wedi eu gorchuddio er mwyn cyfeirio'r golau i lawr fel nad oes unrhyw olau yn mynd tuag allan nac i fyny. Os oes angen i'r llifoleuadau gael eu newid am ba bynnag reswm bydd y llifoleuadau newydd yn rhai o'r un uchder, math, manyleb ac yn yr un lle â'r rhai y byddant yn dod yn eu lle.

Rheswm: Er mwyn amddiffyn amwynderau eiddo cyfagos a'r tirlun cyfagos.

(05) Bydd y system oleuo arfaethedig yn cael ei gosod yn unol â'r adroddiad dylunio goleuadau, fel y cyflwynwyd ar gyfer y cais, Cyf RD19001MB dyddiedig 18.01.19, ac ni fydd golau, ar unrhyw adeg, yn mynd i mewn drwy ffenestri unrhyw eiddo cyfagos, yn torri cyfyngiadau mewnwthiad golau drwy ffenestri, o 5 Ev (lux) o olau fertigol, sef y canllawiau safonol ar gyfer dylunio golau a ddarperir gan y Sefydliad Peiriannwyr Goleuo, Parth Amgylcheddol 2.

Rheswm: Er budd amwynder preswyl.

(06) Bydd gwaith ar y datblygiad a ganiateir yma yn cael ei gyflawni mewn modd a fydd yn cydymffurfio'n llwyr â'r manylion a ddangosir ar y cynlluniau a nodir isod, manylion sydd wedi eu cynnwys mewn unrhyw ddogfennau a gyflwynwyd gyda chais o'r fath oni bai eu bod wedi eu cynnwys yn narpariaethau'r amodau sy'n rhan o'r caniatâd cynllunio hwn.

- Cynllun Lleoliad Dyddiedig 04/04/2018
- Cynllun Edrychiad
- Adroddiad 'APS 20/20 Lighting Solutions'Dyddiedig 29/01/2020
- Manylion o Cree CFL Series
- Datganiad Dyluniad ag Mynedfa
- Adroddiad cynllun 'Fitzgerald LUX' : Rhif Prosiect RD19001MB, Dyddiedig 18/01/2019

Rheswm: Sicrhau bod y datblygiad yn cael ei weithredu'n unol â'r manylion a gymeradwywyd.

Y cynllun datblygu sy'n berthnasol i Ynys Môn yw'r Cynllun Datblygu Lleol ar y Cyd Gwynedd a Môn (2017). Roedd y polisiau canlynol yn berthnasol i'r sylw a roddwyd i'r cais hwn: PCYFF 2, PCYFF 3

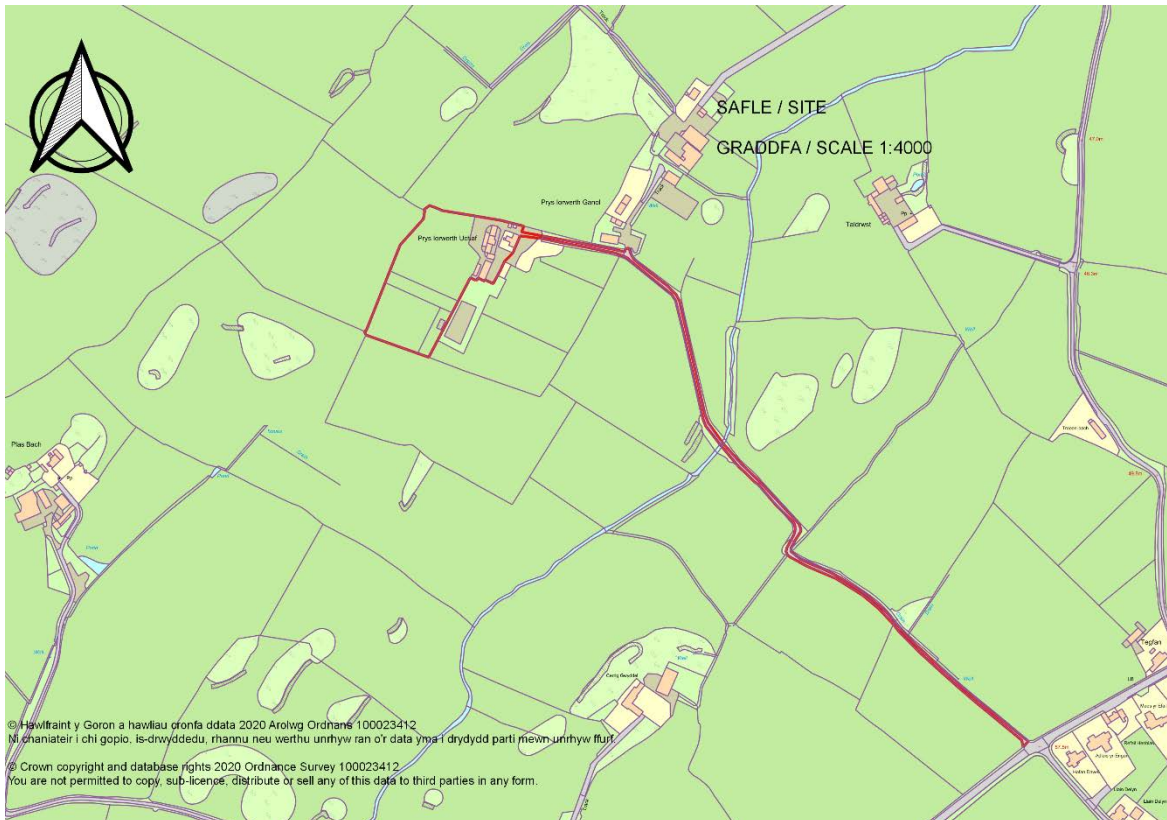
Hefyd, rhoi awdurdod i'r Pennaeth Gwasanaeth ychwanegu at, dileu neu newid/amrywio unrhyw amod(au) cyn rhoi'r caniatâd cynllunio, cyn belled ag na fydd y newidiadau yn effeithio ar natur neu yn mynd i galon y caniatâd/datblygiad.

Rhif y Cais: FPL/2020/45

Ymgeisydd: Mr & Mrs Hogan

Bwriad: Cais llawn am gynyddu nifer y carafanau teithiol (23 yn ychwanegol) ar y safle o 15 i 38 yn

Lleoliad: Talli Ho, Prys Iorwerth Uchaf, Bethel, Bodorgan



Adroddiad y Pennaeth Rheoleiddio a Datblygu Economaidd (Gwen Jones)

Argymhelliad: Caniatáu

Rheswm dros Adrodd i'r Pwyllgor

Cyflwynir y cais i'r Pwyllgor Cynllunio a Gorchmynion ar gais yr Aelod Lleol. Yn ei gyfarfod a gynhaliwyd ar 7 Hydref, 2020 penderfynodd y Pwyllgor wrthod y cais yn groes i argymhelliad y swyddog. Mae'r rhesymau a gofnodwyd fel a ganlyn:

- Nid yw'r safle mewn lleoliad cynaliadwy.
- Gorddarpariaeth o'r fath ddatblygiad yn yr ardal.

Mewn amgylchiadau o'r fath mae paragraff 4.6.12.1 o Gyfansoddiad y Cyngor yn mynnu: "Pan fydd y Pwyllgor yn penderfynu naill ai cymeradwyo neu wrthod datblygiad arfaethedig yn groes i argymhelliad Swyddog, bydd yr eitem yn cael ei gohirio tan y cyfarfod canlynol er mwyn caniatáu i'r swyddogion adrodd ymhellach ar y mater. Rhaid i'r Pwyllgor nodi'r rhesymau dros ddyddio penderfynu yn erbyn argymhelliad y swyddog. Dylai aelodau'r pwyllgor gadw at y Rheolau hyn wrth wneud penderfyniadau cynllunio a chymryd i ystyriaeth arweiniad a rydd swyddogion cynllunio a phleidleisio yn erbyn eu hargymhellion dim ond yn yr achosion hynny lle mae modd nodi rhesymau cynllunio gwirioneddol ac o bwys. Gwneir cofnod manwl o reswm (rhesymau) y Pwyllgor a rhoddir copi ar ffeil y cais. Pan fo penderfyniad yn cael ei wneud ar fater yn groes i argymhelliad gall hynny arwain at gostau apêl a bydd y Pwyllgor yn cofnodi'r bleidlais wrth benderfynu ar y cais waeth beth fo gofynion paragraff 4.1.18.5 o'r Cyfansoddiad. "

Dywed Paragraff 4.5.12.2

"Bydd adroddiad pellach y swyddog yn manylu ar y rhesymau a gyflwynwyd gan yr aelodau, yn nodi a yw rhesymau o'r fath, yn eu barn hwy, yn rhesymau cynllunio gwirioneddol ac o bwys ac yn trafod y materion cynllunio defnydd tir a godwyd."

Bydd yr adroddiad hwn felly yn rhoi sylw i'r materion hyn:

Cynaliadwyedd

Mae maen prawf 5 o Bolisi TWR5 yn nodi y dylai safleoedd fod yn agos at y prif rwydwaith priffyrdd. Ceir mynediad i'r safle trwy'r B4422 ac ystyrir bod y cais yn cydymffurfio â'r maen prawf hwn. Mae safle bws 0.69km i ffwrdd o safle'r cais gydag amrywiaeth dda o hawliau tramwy cyhoeddus yn yr ardal gyfagos. Ystyrir bod safle'r cais mewn lleoliad cynaliadwy ac felly'n cwrdd â Pholisi Strategol PS4 gofynnol y Cynllun Datblygu Lleol ar y Cyd.

Gorddarpariaeth o safleoedd carafanau yn yr ardal

Mae gan safle'r cais ganiatâd eisoes ar gyfer 15 o garafanau teithiol ac felly mae'n gais i gynyddu nifer y carafanau teithiol o fewn yr un safle. Nid yw gorddarpariaeth o safleoedd carafanau yn ystyriaeth ym mholisi TWR5 ac felly mae'n rhaid ystyried meini prawf Polisi TWR5.

Ystyrir bod y cynnig yn cydymffurfio â meini prawf Polisi TWR5.

Argymhelliad

I grynhoi, mae'r cynnig i gynyddu 15 o leiniau carafanau tymhorol i 38 o leiniau carafanau tymhorol yn cyd-fynd â pholisïau perthnasol ac mae'n dderbyniol wedi pwysu a mesur yr ystyriaethau perthnasol a ddisgrifir yn yr adroddiad.

(01) Rhaid cychwyn ar y datblygiad yr ymwna'r caniatâd hwn a fo o fewn pum mlynedd i ddyddiad y caniatâd hwn.

Rheswm: I gydymffurfio gyda gofynion Adran 91(1) o'r Ddeddf Cynllunio Gwlad a Thref 1990 (fel y diwygiwyd).

(02) Bydd rhaid gwneud yr holl waith plannu sydd wedi'i gymeradwyo yn y manylion tirlunio (wedi ei gynnwys yn cynllun rhif TH-01 Proposed Landscape Scheme Awst 2020) yn ystod y tymor plannu cyntaf ar ôl defnyddio'r safle neu gwblhau'r datblygiad, pa bynnag un sy'n digwydd gyntaf; ac os bydd unrhyw goed neu blanhigion yn marw, yn cael eu symud oddi yno neu'n cael difrod neu glefyd difrifol o fewn 5 mlynedd o gwblhau'r datblygiad, bydd rhaid eu hamnewid yn y tymor plannu nesaf am goed/planhigion o faint a rhywogaeth debyg. Bydd rhaid cadw'r planhigion am weddill oes y datblygiad a gymeradwyir yma.

Rheswm: Fel bod y bwriad yn ymdoddi i'r ardal o'i amgylch as per requirements of PCYFF 4.

(03) Ni fydd unrhyw waith datblygu'n cael ei wneud hyd oni fydd cynllun teithio ar gyfer y datblygiad wedi cael ei gyflwyno l'r awdurdod Cynllunio lleol a'l gymeradwyo ganddo ar bapur. Bydd y safle'n cael ei weithredu'n unol ar ddogfen a gymeradwywyd a hynny am oes y datblygiad.

Rheswm: Er budd diogelwch y briffordd

(04) Bydd y safle'n cael ei ddefnyddio ar gyfer lleoli dim mwy na 38 o garafannau teithiol (gan gynnwys cartrefi modur) rhwng 1 Mawrth a 31 Hydref mewn unrhyw flwyddyn. Ni chaniateir pebyll ar y safle.

Rheswm: Diffinio sgop y caniatad hwn.

(05) Bydd gwaith ar y datblygiad a ganiateir yma yn cael ei gyflawni mewn modd a fydd yn cydymffurfio'n llwyr â'r manylion a ddangosir ar y cynlluniau a nodir isod, manylion sydd wedi eu cynnwys mewn unrhyw ddogfennau a gyflwynwyd gyda chais o'r fath oni bai eu bod wedi eu cynnwys yn narpariaethau'r amodau sy'n rhan o'r caniatâd cynllunio hwn.

- **Location Plan**
- **Proposed Landscaping Scheme Received 4/9/20**

Rheswm: Sicrhau bod y datblygiad yn cael ei weithredu'n unol â'r manylion a gymeradwywyd.

Hefyd, rhoi awdurdod i'r Pennaeth Gwasanaeth ychwanegu at, dileu neu newid/amrywio unrhyw amod(au) cyn rhoi'r caniatâd cynllunio, cyn belled ag na fydd y newidiadau yn effeithio ar natur neu yn mynd i galon y caniatâd/datblygiad.

Pwyllgor Cynllunio: 04/11/2020

7.4

Rhif y Cais: FPL/2020/92

Ymgeisydd: Mr M Altab

Bwriad: Cais llawn ar gyfer creu 2 lle parcio yn

Lleoliad: 3 Bronallt, Ffordd Cambria Road, Porthaethwy / Menai Bridge



Adroddiad y Pennaeth Rheoleiddio a Datblygu Economaidd (Joanne Roberts)

Argymhelliad: Caniatáu

Rheswm dros Adrodd i'r Pwyllgor

Ar gais yr Aelod Lleol, Cynghorydd Robin Wyn Williams.

Yn y cyfarfod a gynhaliwyd ar 7 Hydref 2020, penderfynodd yr aelodau ymweld â'r safle. Cynhaliwyd yr ymweliad safle rhithiol ar 21 Hydref 2020 a bydd aelodau nawr yn gyfarwydd â'r safle.

Y Cynnig a'r Safle

Mae'r cynnig yn golygu creu 2 lle parcio o flaen 3 Bronallt, Ffordd Cambria, Porthaethwy.

Mae safle'r cais ym mhen gorllewinol Ffordd Cambria o fewn ffin ddatblygu Canolfan Gwasanaethau Lleol Porthaethwy ac o fewn yr Ardal Gadwraeth ddynodedig.

Mater(ion) Allweddol

Y materion allweddol ydi a yw'r datblygiad yn cydymffurfio â pholisïau cynllunio lleol a chenedlaethol ac a yw'n dderbyniol o ran diogelwch priffyrdd ac o ran ei effaith ar gymeriad ac edrychiad yr ardal gadwraeth ddynodedig.

Polisïau

Cynllun Datblygu Lleol ar y Cyd

Polisi PCYFF 1: Ffiniau Datblygu

Polisi PCYFF 2: Meini Prawf Datblygu

Polisi Cynllunio Cymru (Argraffiad 10, Rhagfyr 2018)

Polisi Strategol PS 20: Diogelu a Lle bo'n Berthnasol Wella Asedau Treftadaeth

Polisi AT 1: Ardaloedd Cadwraeth, Safleoedd Treftadaeth y Byd a Thirweddau, Parciau a Gerddi Hanesyddol Cofrestredig

Ymateb i'r Ymgynghoriad a'r Cyhoeddusrwydd

Ymgynhorai	Ymateb
Cynghorydd Alun Wyn Mummery	Dim ymateb adeg ysgrifennu'r adroddiad.
Ymgynghorydd Ecolegol ac Amgylcheddol / Ecological and Environmental Advisor	Dim sylwadau ecolegol.
Cynghorydd Meirion Jones	Dim ymateb adeg ysgrifennu'r adroddiad.
Cynghorydd Robin Wyn Williams	Yn gofyn bod y cais yn cael ei gyferio at y Pwyllgor Cynllunio a Gorchmynion am benderfyniad a gwrthwynebiad i'r cais ar y syail y bydd yn gosod cynsail am datblygiadau tebyg yn yr ardel ble mae parico yn broblem. Mae pryder lleol ynghylch colli rhan helaeth o'r pafin o flaen Bronallt i greu mannau parcio 'preifat'.
Cyngor Tref Porthaethwy / Menai Bridge Town Council	Gwrthwynebiad cryf i gollu'r pafin a gorfodi pobl i gerdded ar y briffordd. Byddai hefyd yn gosod cynsail am ddatblygiadau tebyg yn yr ardal.
Ymgynghorydd Treftadaeth / Heritage Advisor	Mae'n ymddangos bod y walïau terfyn presennol mewn cyflwr gwael ac o ddiddordeb pensaernïol neu hanesyddol isel. O ganlyniad, gan nad yw'n ymddangos bod y walïau'n cyfrannu'n sylweddol at gymeriad ac ymddangosiad yr Ardal Gadwraeth, gall eu tynnu roi cyfle i wella'r Ardal Gadwraeth.
Priffyrdd a Trafnidiaeth / Highways and Transportation	Nid oes gan yr Awdurdod priffyrdd wrthwynebiad i'r cynnig hwn mewn egwyddor. Ni ellir ymestyn y droedffordd bresennol ac mae felly yn gorfodi unrhyw gerddwyr sy'n defnyddio'r droedffordd hon i gamu allan i'r briffordd mewn unrhyw achos i barhau i gerdded. Mae cael y droedffordd yn y lleoliad hwn a dim man parcio yn arwain at barcio cerbydau ger y droedffordd gan achosi peryglon ychwanegol ar y briffordd wrth i'r cerbydau gael eu parcio ar hyd y gyffordd gan achosi i gerbydau sy'n

	teithio ar hyd y briffordd symud o'u cwmpas mewn modd anfodddhaol gyda llai o weledd. Bydd y cynnig i greu lle i 2 gerbyd gael eu symud oddi ar y briffordd ac felly'n creu lle mwy diogel i gerbydau basio gyda mwy o weledd ymlaen.
--	---

Hysbysebwyd y cais mewn dwy ffordd. Postiwyd llythyrau hysbysu personol at ddeiliaid yr eiddo cyfagos a chyhoeddwyd hysbyseb yn y wasg leol. Y dyddiad diwethaf ar gyfer derbyn sylwadau oedd 10/09/2020. Ar adeg ysgrifennu'r adroddiad hwn, roedd 10 o llythyrau gyda sylwadau wedi'u derbyn a cheir crynodeb o'r prif bwyntiau isod:

- Mae'r llwybr troed yna er diogelwch cerddwyr a byddai cael gwared arno'n gorfodi cerddwyr i gerdded yn y ffordd er mwyn pasio. / Mae asesiad o dderbynioldeb y cynnig wedi'i gynnwys yn yr adran ar y prif ystyriaethau cynllunio isod.
- Er bod cyflymder y traffig yn isel ar y cyfan, mae traffig sy'n dod o gyfeiriad y bont yn gorfod mynd rownd tro dall. / Nodir, fodd bynnag, y bydd y rhan o'r palmant sydd agosaf at y gyffordd a'r tro o flaen 1 Bronallt yn aros.
- Honnir bod cerbydau sydd wedi'u parcio ar y ffordd y tu allan i 3 Bronallt yn golygu mai dim ond lle cul sydd ar ôl ar gyfer cerbydau sy'n gadael Ffordd Cambria. Nid yw hyn yn wir ac mae digon o led. / Mae asesiad o dderbynioldeb y cynnig wedi'i gynnwys yn yr adran ar y prif ystyriaethau cynllunio isod.
- Ni ddangoswyd unrhyw hysbysiad o'r cais yn yr ardal / Hysbysebwyd y cais yn unol â gofynion statudol.
- Mae gerddi ffrynt yr eiddo yn gul, bydd ceir sydd wedi'u parcio yn rhwystro mynediad i'r eiddo.
- Os caniateir y cais, bydd yn gosod cynsail ar gyfer cynigion tebyg mewn man arall. / Mae asesiad o dderbynioldeb y cynnig wedi'i gynnwys yn yr adran ar y prif ystyriaethau cynllunio isod.
- Awgrymwyd bod anghydfod ynghylch pwy yw perchnennog y palmant. Os yw hyn yn wir sut gall fod sail dros gais cynllunio / Ni wyddys pwy yw perchnennog y palmant ond nid oes anghydfod yn ei gylch. Beth bynnag, nid yw materion sy'n ymwneud â pherchnogaeth yn berthnasol i asesu a phenderfynu ceisiadau cynllunio ar yr amod bod gofynion statudol wedi'u bodloni. Yn yr achos hwn mae'r ymgeisydd / asiant wedi darparu'r dystysgrif berchnogaeth briodol ac wedi gosod hysbyseb yn y wasg.

Hanes Cynllunio Perthnasol

FPL/2019/101 - Cais llawn ar gyfer is-rhannu yr annedd presennol yn ddwy annedd ynghyd a addasu ac ehangu sydd yn cynnwys balconiau yn - 3 Bronallt, Porthaethwy/Menai Bridge - Caniatau 03/10/2019

VAR/2020/34 - Cais o dan Adran 73a ar gyfer amrywio amod (04) (Cynlluniau a Ganiatawyd) o ganiatâd cynllunio cyfeirnod FPL/2019/101 (Isrannu eiddo) er mwyn ffurfio paraped ar ongl i ddrychiad blaen y tô fflat presennol yn lle'r estyniad talcen a gymeradwywyd yn flaenorol yn 3 Bronallt, Porthaethwy/Menai Bridge - Caniatau 25/08/2020

Prif Ystyriaethau Cynllunio

Cyflwynir y cais i greu 2 le parcio o flaen 3 Bronallt, Ffordd Cambria, Porthaethwy.

Mae Polisi PCYFF 1 o'r Cynllun Datblygu Lleol ar y Cyd yn nodi y bydd cynigion o fewn ffiniau datblygu yn cael eu cymeradwyo yn unol â pholisïau a chynigion eraill y cynllun, polisïau cynllunio cenedlaethol ac ystyriaethau cynllunio perthnasol eraill.

Mae safle'r cais o fewn ffin ddatblygu Canolfan Gwasanaethau Lleol Porthaethwy ac felly mae'n unol â darpariaethau polisi PCYFF 1.

Yn unol â Pholisi PCYFF 2, mae'n rhaid i gynigion ddangos eu bod yn cydymffurfio â pholisïau perthnasol y cynllun datblygu a pholisïau a chanllawiau cynllunio cenedlaethol

Nid oes gan yr eiddo ddarpariaeth i barcio oddi ar y stryd ac ar hyn o bryd mae cerbydau'n parcio ar y briffordd o flaen yr anheddau.

Mae creu darpariaeth ar gyfer parcio yn dderbyniol mewn egwyddor ac felly'r cwestiwn sy'n codi ydi a yw'r cynnig yn dderbyniol mewn perthynas ag ystyriaethau priffyrdd a'i effaith ar gymeriad ac edrychiad yr Ardal Gadwraeth ddynodedig.

Ymgynghorwyd â'r adran briffyrdd ar y cynnig ac nid ydynt wedi cyflwyno unrhyw wrthwynebiad gan nodi na ellir ymestyn y droedffordd bresennol a bod cerddwyr felly'n cael eu gorfodi i gamu allan i'r briffordd i barhau i gerdded. Maent yn nodi ymhellach bod presenoldeb y droedffordd yn y lleoliad hwn heb unrhyw ddarpariaeth bwrpasol ar gyfer parcio'n golygu bod cerbydau wedi'u parcio ar y briffordd ger y droedffordd gan achosi peryglon ychwanegol ar y briffordd wrth i gerbydau gael eu parcio ar hyd y gyffordd rhwng Ffordd Cambria a Tan y Bonc gan achosi cerbydau sy'n teithio ar hyd y briffordd i orfod manwro o'u cwmipas mewn modd anfoddfaol gyda gweledd cyfyngedig.

Bydd y cynnig yn creu lle i 2 gerbyd a fyddai fel arfer yn cael eu parcio ar y briffordd ac felly'n creu lle mwy diogel yn gyffredinol i gerbydau basio a gallu gweld yn well ymlaen.

Mae'r adran briffyrdd hefyd wedi tynnu sylw at y ffaith, er nad yw'r droedffordd o fewn perchnogaeth yr awdurdod lleol, mae hi wedi ei mabwysiadu gan yr awdurdod priffyrdd ac o ganlyniad os rhoddir caniatâd bydd angen i'r ymgeisydd wneud cais i Lywodraeth Cymru am Orchymyn Cau o dan Adran 247 o Ddeddf Cynllunio Gwlad a Thref 1990. Pan fydd gorchymyn wedi'i wneud a hawliau'r briffordd wedi'u diddymu, bydd y tir yn dychwelyd i'r perchennog, pwy bynnag fydd hynny. Os na ellir darganfod pwy yw'r perchennog, mae'n fwy na thebyg y bydd yn trosglwyddo o dan 'ad medium filium'. Mae'r rheol hon yn rhagdybiaeth bod perchennog tir sy'n ffinio â phriffordd gyhoeddus neu breifat, neu afon nad yw'n llanwol neu nant, hefyd yn berchen ar dir y briffordd, neu wely'r afon neu'r nant, hyd at y pwynt canol.

Nodir y gwrthwynebiadau i golli rhan o'r droedffordd, ond rhan gymharol fer o droedffordd ynysig yw hon ac mewn gwirionedd dyma'r unig droedffordd i gerddwyr ar hyd y cyfan o Ffordd Cambria. Mae cyflymderau traffig yn yr ardal yn isel, yn enwedig wrth agosau at y gyffordd ac nid ystyrir y byddai colli'r droedffordd yn arwain at risg sylweddol uwch i ddiogelwch cerddwyr neu ddiogelwch y briffordd.

Codwyd pryderon hefyd y bydd y cynnig yn gosod cysail ar gyfer ceisiadau tebyg yn yr ardal lle nas oed fawr o ddarpariaeth ar gyfer parcio preifat, oddi ar y stryd. Serch hynny rhaid asesu a phenderfynu ar geisiadau yn ôl eu rhinweddau eu hunain.

Derbyniwyd ymateb hefyd gan y Swyddog Cadwraeth sydd wedi nodi ei bod yn ymddangos bod y waliau terfyn presennol mewn cyflwr gwael ac nad oes iddynt fawr o ddiddordeb pensaernïol neu hanesyddol. O ganlyniad, nid ydynt yn gwneud cyfraniad sylweddol at gymeriad a golwg yr Ardal Gadwraeth ddynodedig a gallai cael gwared arnynt fod yn gyfle i wella'r Ardal Gadwraeth. Felly ystyrir bod y cynnig yn unol â darpariaethau polisïau PS20 ac AT1 y CDLIC.

Casgliad

Ystyrir bod y cynnig yn dderbyniol ac nid ystyrir y bydd y cynnig yn cael effaith niweidiol ar ddiogelwch cerddwyr na diogelwch y briffordd nac ar gymeriad ac edrychiad yr Ardal Gadwraeth ddynodedig.

Argymhelliad

(01) Rhaid cychwyn ar y datblygiad yr ymwna'r caniatâd hwn a fo o fewn pum mlynedd i ddyddiad y caniatâd hwn.

Rheswm: I gydymffurfio gyda gofynion Adran 91(1) o'r Ddeddf Cynllunio Gwlad a Thref 1990 (fel y diwygiwyd).

(02) Bydd y lle parcio'n cael ei gwblhau mewn modd sy'n cydymffurfio'n llwyr â'r manylion fel a ddangosir ar y cynllun/darluniad Rhif. OBS-2018-057-PD001 cyn y cychwynnir ar y defnydd a ganiateir yma a bydd yn cael ei gadw wedyn i'r dibenion hynny'n unig.

Rheswm: Fel y gall cerbydau dynnu i ffwrdd a throï'n glir o'r briffordd er mwyn lleihau'r perygl, rhwystr ac anhwylystod i ddefnyddwyr y briffordd gyfagos.

(03) Ni fydd unrhyw ddatblygiad yn dechrau tan y bydd cynllun draenio dŵr wyneb ar gyfer y safle wedi'i gyflwyno a'i gymeradwyo yn ysgrifenedig gan yr awdurdod cynllunio lleol. Yn dilyn hynny, bydd y cynllun yn cael ei weithredu yn unol â'r manylion sydd wedi'u cymeradwyo cyn y bydd rhywun yn byw yn y datblygiad.

Rheswm: Er mwyn sicrhau bod y datblygiad yn cael ei ddraenio'n ddigonol.

(04) Bydd gwaith ar y datblygiad a ganiateir yma yn cael ei gyflawni mewn modd a fydd yn cydymffurfio'n llwyr â'r manylion a ddangosir ar y cynlluniau a nodir isod, manylion sydd wedi eu cynnwys mewn unrhyw ddogfennau a gyflwynwyd gyda chais o'r fath oni bai eu bod wedi eu cynnwys yn narpariaethau'r amodau sy'n rhan o'r caniatâd cynllunio hwn:

- **Cynllun Parcio Arfaethedig: OBS-2018-057-PD001**

Rheswm: Sicrhau bod y datblygiad yn cael ei weithredu'n unol â'r manylion a gymeradwywyd.

Y cynllun datblygu sy'n berthnasol i Ynys Môn yw'r Cynllun Datblygu Lleol ar y Cyd Gwynedd a Môn (2017). Roedd y polisiau canlynol yn berthnasol i'r sylw a roddwyd i'r cais hwn: PCYFF1, PCYFF2, PS20, AT1.

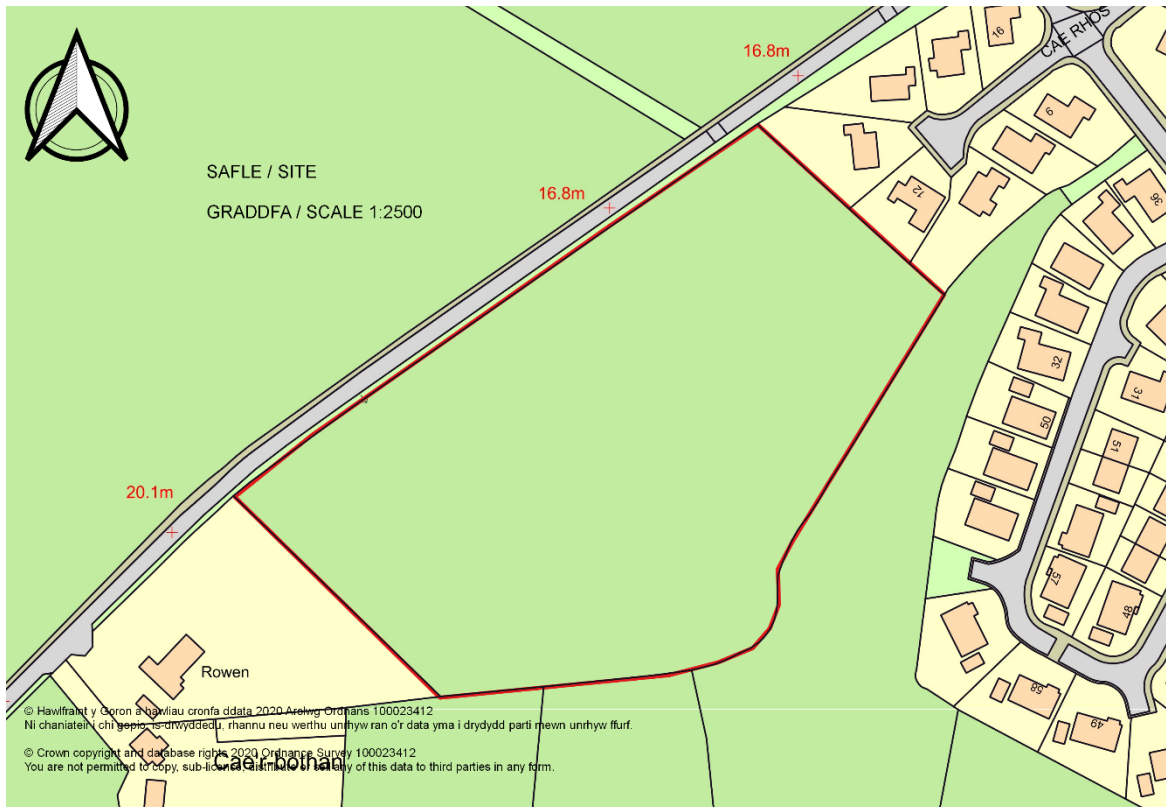
Hefyd, rhoi awdurdod i'r Pennaeth Gwasanaeth ychwanegu at, dileu neu newid/amrywio unrhyw amod(au) cyn rhoi'r caniatâd cynllunio, cyn belled ag na fydd y newidiadau yn effeithio ar natur neu yn mynd i galon y caniatâd/datblygiad.

Rhif y Cais: 19C1231

Ymgeisydd: Mr David & Mr Tom Nevin & Mrs Barbara Earnshaw

Bwriad: Cais amlinellol ar gyfer codi 32 annedd marchnad a 4 annedd fforddiadwy, adeiladu mynedfa newydd i gerbydau a cherddwyr, darparu man chwarae a mannau agored ynghyd â manylion llawn y fynedfa a'r gosodiad ar dir ger

Lleoliad: Cae Rhos Estate, Ffordd Porthdafach Road, Caerdybi/Holyhead



Adroddiad y Pennaeth Rheoleiddio a Datblygu Economaidd (David Pryce Jones)

Argymhelliad: Caniatáu

Rheswm dros Adrodd i'r Pwyllgor

Mae'r cais cynllunio wedi'i alw i mewn i'r Pwyllgor Cynllunio gan Aelodau Lleol.

Y Cynnig a'r Safle

Mae safle'r cais yn cynnwys 1.76 hectar o dir amaethyddol sydd wedi'i leoli ar yr ochr de-orllewinol wrth ddod am Gaerdybi. Mae safle'r cais wedi'i leoli ar hyd Ffordd Porthdafarch sy'n arwain drwy Henddu Terrace a Mountain View i Ffordd Kingsland (B4545) yn agos at gyffordd 2 o ffordd gyflym yr A55. Mae wal gerrig sych a gwrych ar hyn o bryd ar hyd y ffrytiad gyda'r briffordd gyhoeddus. Mae terfyn de-orllewinol safle'r cais yn ffinio â'r Ardal o Harddwch Naturiol Eithriadol "AHNE". Mae safle'r cais yn ffinio i'r

gogledd-ddwyrain ag ystâd breswyl Cae Rhos ac i'r de-orllewin ag eiddo preswyl (Rowen). Mae llwybrau cyhoeddus yr ochr gyferbyn i Ffordd Porthdafarch Road ac i'r de-ddwyrain yn arwain o ystâd Cae Rhos.

Cais cynllunio amlinellol yw hwn gyda'r fynedfa a'r gosodiad wedi'u cynnwys ar gyfer penderfynu. Mae'n gais ar gyfer 36 annedd yn cynnwys 4 annedd fforddiadwy. Mae cynllun y gosodiad yn dangos mynedfa cyffordd T gyda Ffordd Porthdafarch a ffordd fynediad gylchol fewnol. Fel rhan o'r cais bydd palmant yn cael ei ddarparu ar ffyrntiad safle'r cais o boptu'r fynedfa i gerbydau gyda'r briffordd gyhoeddus fydd yn ymestyn at y palmant presennol yn y mynediad i Ystâd Cae Rhos.

Mae ardal chwarae gyda chyfarpar a chae chwarae yng nghornel de-orllewinol y datblygiad ger terfyn yr AHNE a'r eiddo preswyl (Rowen).

O ran deunyddiau allanol mae'r manylion a gyflwynwyd yn dangos y defnyddir toeau llechi naturiol a waliau wedi'u rendro a'u peintio'n wyn gyda manylion UPVC.

Ni chyflwynwyd unrhyw gynlluniau draenio manwl gyda'r cais cynllunio ond mae'r cais yn datgan y byddai dŵr budr o'r datblygiad yn llifo i'r garthffos gyhoeddus sy'n rhedeg ar hyd Ffordd Porthdafarch. Byddai dŵr ffo'n llifo i gwrs dŵr presennol sydd o fewn safle'r cais sy'n rhedeg ar hyd y terfyn de-ddwyrainol.

Mae hwn yn brif gais cynllunio sydd wedi bod yn destun trafodaethau statudol cyn cyflwyno'r cais. Wrth ystyried y cais cynllunio diwygiwyd y cynlluniau gan leihau cyfanswm yr anheddau o 2 (o 38 i 36) yn ogystal â chynyddu'r pellter o'r drychiadau cefn i'r ffiniau ar hyd y cefn ar nifer o blotiau. Cyflwynwyd hefyd wybodaeth ecolegol ychwanegol a gwybodaeth am y briffordd fel a ddisgrifir ym mhrif gorff yr adroddiad.

Yn dilyn ystyried y cais cynllunio ym mhwyllgor cynllunio mis Medi, cyflwynwyd atodiad i'r Asesiad Trafnidiaeth a oedd yn cynnig Gorchymyn Rheoleiddio Traffig ar gyfer stryd unffordd fel nad yw cerbydau ond yn cael teithio i gyfeiriad y gogledd yn unig ar hyd Ffordd Porthdafarch o gyffordd Stryd Arthur i'r gyffordd â B4545 Ffordd Kingsland. Hybysebwyd y wybodaeth ychwanegol hon ac ymgynghorwyd arni ym Medi 2020.

Mater(ion) Allweddol

- Egwyddor Datblygiad Preswyl
- Ystyriaethau'r Briffordd a Chynaliadwyedd
- Perthynas â'r Amgylchedd a'r AHNE
- Perthynas ag Eiddo Gerllaw
- Ystyriaethau Ecolegol a Bioamrywiaeth

Polisiâu

Cynllun Datblygu Lleol ar y Cyd

Cynllun Datblygu Lleol ar y Cyd

PS 1: Iaith a Diwylliant Cymraeg
ISA 1: Darpariaeth Seilwaith
ISA 5: Darparu Mannau Agored mewn Datblygiadau Tai Newydd
PS 4: Cludiant, Datblygu a Hygyrchedd Cynaliadwy
TRA 2: Safonau Parcio
TRA 4: Rheoli Effeithiau Trafnidiaeth
PS 5: Datblygu Cynaliadwy
PS 6: Lliniaru ac Addasu i Effeithiau Newid Hinsawdd
PCYFF 1: Ffiniau Datblygu
PCYFF 2: Meini Prawf Datblygu
PCYFF 3: Dylunio a Llunio Lleoedd

PCYFF 4: Dylunio a Thirlunio
PCYFF 6: Cadwraeth Dŵr
TAI 1: Tai mewn Canolfannau Gwasanaethau Is-ranbarthol a Gwasanaethau Trefol
TAI 8: Cymysgedd Tai Priodol
TAI 15: Trothwy a Dosbarthiad Tai Fforddiadwy
AMG 1: Cynlluniau Rheoli AHNE
AMG 3: Amddiffyn a Gwella Nodweddion a Rhinweddau sy'n unigryw i'r Cymeriad Tirwedd lleol
AMG 5: Cadwraeth Bioamrywiaeth Leol
PS 19: Gwarchod yr Amgylchedd Naturiol a lle bo hynny'n briodol
PS 20: Cadw a Lleihau Asedau Treftadaeth
YN 4: Diogelu Safleoedd Archeolegol Heb eu Dynodi a'u Lleoliad

Polisi Cynllunio Cymru (Rhifyn 10 Rhagfyr 2018)

Nodyn Cyngor Technegol (TAN) 2: Cynllunio a Thai Fforddiadwy (2006)
Cyngor Technegol Nodyn 5 (TAN): Cadwraeth a Chynllunio Natur (2009)
Nodyn Cyngor Technegol Cymru TAN 11 Sŵn (1997)
Nodyn Cyngor Technegol (TAN) 12: Dylunio (2016)
Nodyn Cyngor Technegol (TAN) 15: Datblygu a Risg Llifogydd (2004)
Nodyn Cyngor Technegol (TAN) 18: Trafnidiaeth (2007)
Nodyn Cyngor Technegol (TAN) 20: Cynllunio a'r Gymraeg (2017)
Nodyn Cyngor Technegol (TAN) 24: Yr Amgylchedd Hanesyddol (2017)

Canllawiau Cynllunio Atodol Tai Fforddiadwy (2004)
Canllawiau Cynllunio Atodol Canllaw Deign IOCC ar gyfer yr Amgylchedd trefol a Gwledig (2008)
"Canllaw Dylunio CCA"
Canllawiau Cynllunio Atodol Safonau Parcio (2008)
Rhwymedigaethau Cynllunio Canllawiau Cynllunio Atodol (Cytundebau Adran 106) (2008)
Canllawiau Cynllunio Atodol Cymysgedd Tai (Hydref 2018)

Cynllun Rheoli AHNE Ynys Môn 2015-2020 "Cynllun Rheoli AHNE"

Ymateb i'r Ymgynghoriad a'r Cyhoedduswydd

Cynghorydd Dafydd Rhys Thomas: Mynegwyd pryder am sefyllfa'r traffig.

Cynghorydd John Arwel Roberts: Ni dderbyniwyd unrhyw sylwadau.

Cynghorydd Robert Llewelyn Jones: Ni dderbyniwyd unrhyw sylwadau.

Cynghorydd Trefor Lloyd Hughes: Gofynnodd fod y cais cynllunio yn cael ei alw i mewn i'r pwyllgor cynllunio oherwydd byddai creu ystâd mor fawr yn cael effaith ddifrifol ar faterion priffordd.

Mewn perthynas â'r atodiad i'r Aseiad Trafnidiaeth sy'n cynnig Gorchymyn Rheoleiddio Traffig ar gyfer stryd un ffordd, mynegir pryderon fel a ganlyn:

- A yw'r tir y tu ôl i Mountain View yn cael ei gynnis gan y datblygwr ar gyfer parcio ceir i drigolion?
- Dylid rhoi gwybod i drigolion Mountain View, Rhos Hendy, Ffordd Porthdafarch, Hen Ffordd yr Orsaf, Maes y Brenin a Stryd Arthur yn unigol am y system un ffordd bosib yn hytrach na chodi rhybuddion ger y safle
- Y prif bryder yw na fydd Cerbydau Nwyddau Mawr yn gallu symud rownd cyffordd Stryd Arthur a Ffordd Porthdafarch Road gan fod ceir wedi'u parcio o amgylch y gyffordd a bydd monitro a gorfodi unrhyw gyfyngiadau yn broblem.
- Problemau traffig posib pan fydd cerbydau'n troi i'r dde o Ffordd Kingsland i Stryd Arthur. Mae Stryd Arthur hefyd yn gulach mewn rhai manau.

Cyngor Tref Caergybi / Holyhead Town Council: Gwrthwynebu oherwydd yr effaith ar reoli traffig yn yr ardal hon a'r effaith yn ardal Ffordd Porthdafarch / Kingsland lle mae problemau ar hyn o bryd o ran llif traffig oherwydd tagfeydd mawr a achosir gan geir sydd wedi eu parcio. Hefyd dim ond un ochr i Ffordd Porthdafarch sydd â phalmant ac mae'r lôn yn weddol gul yn yr ardal hon.

Uned Polisi Cynllunio ar y Cyd / Joint Planning Policy Unit: Casgliadau fel a ganlyn:

- Mae'r safle o fewn y ffin ddatblygu ac yn ffurfio safle T11 yn y CDLI ar y Cyd sydd wedi'i ddynodi fel dyraniad tai. Mae Polisi PCYFF 1 a Pholisi TAI 1 yn cefnogi datblygiad preswyl ar safleoedd wedi'u dyrannu o fewn ffiniau datblygu.
- Mae angen ystyried unrhyw gyfiawnhad a roddwyd gan yr ymgeisydd ar gyfer unrhyw amgylchiadau lleol neu gyfyngiadau safle sy'n cyfiawnhau dwysedd is, neu fel arall nid yw'r cais yn unol â pholisi PCYFF 2 o'r CDLI ar y Cyd.
- Bydd y Gwasanaethau Tai yn gallu eich cynghori er mwyn gallu dod i gasgliad am Bolisi TAI 8 a ph'un ai a yw'r cais yn darparu amrywiaeth briodol o fathau o dai.
- Ar yr amod bod y cais yn cyd-fynd â Pholisi TAI 8, nid oes angen asesiad ffurfiol o'i effaith ar y Gymraeg a diwylliant Cymreig.
- Bydd angen i chi fod yn fodlon bod y cais yn cydymffurfio â pholisïau mwy cyffredinol sy'n ymwneud, e.e. â thirwedd, mynediad i gerbydau.

Swyddog Cefn Gwlad a AHNE / Countryside and AONB Officer: Ni dderbyniwyd unrhyw sylwadau ar adeg ysgrifennu'r adroddiad.

Dŵr Cymru/Welsh Water: Caniatâd amodol sy'n gofyn am gyflwyno cynllun ar gyfer draenio dŵr budr a dŵr wyneb. Cadarnhawyd bod y sylwadau hyn yn rhai dilys mewn perthynas â'r cais diwygiedig yn amodol ar yr ail-ymgyngoriad.

Ymgynghorydd Ecolegol ac Amgylcheddol / Ecological and Environmental Advisor: Yn dilyn yr ymgynghoriad cychwynnol gofynnwyd am wybodaeth ecolegol bellach yn cynnwys ystyried ymlusgiaid a gwelliannau ecolegol. Yn sgil cyflwyno adroddiad ecolegol diwygiedig cadarnhawyd nad oedd unrhyw wrthwynebiad, ar y cyfan, yn amodol ar rwymedigaethau cynllunio a'r amodau a argymhellwyd yn cynnwys: nodweddion draeniau sy'n ystyriol o ymlusgiaid, cadw nodweddion terfynau presennol a darparu datganiad dull trwy amod cynllunio i ailadeiladu/trwsio walïau presennol, gosod ffensys rhwng y gerddi a'r terfyn ac addasu cynlluniau a nodiadau rheoli yn y Cynllun Rheoli a Gwarchod Bioamrywiaeth a symud tyweirch uwchbridd i ardal yng nghanol safle'r cais, tabl yn rhestru pa flychau adar a osodir ar ba dai, diwygio adroddiad ecolegol i gofnodi y bydd llwyni presennol yn cael eu cadw yn cynnwys rheoli llwyni yn y Cynllun Rheoli Cadwraeth, Cynllun Rheoli a Gwarchod Bioamrywiaeth sy'n ofynnol gan amod cynllunio a'i reoli yn ystod oes y datblygiad trwy gytundeb cyfreithiol. Mae angen diwygiad i gynnwys rhestr rhywogaethau llawn yn Atodiad C, a diwygio'r adroddiad ecolegol fel na chaiff unrhyw lystyfiant ei glirio rhwng Mawrth ac Awst.

Cyn cyfarfod diwethaf y Pwyllgor Cynllunio, tynnwyd sylw'r Awdurdod Cynllunio Lleol at bresenoldeb y set moch daear gan Gyfoeth Naturiol Cymru a Heddlu Gogledd Cymru ac ar sail y wybodaeth newydd hon fe benderfynwyd y dylid cynnal arolwg pellach er mwyn hysbysu'r achos, gan ystyried yr amddiffyniadau cyfreithiol sy'n berthnasol i foch daear a setiau moch daear ac o bolisi (TAN 5) Llywodraeth Cymru ar gyfer sicrhau bod dealltwriaeth ecolegol drylwyr o'r safle. Mae bellach wedi'i gadarnhau bod y wybodaeth ecolegol a gyflwynwyd gyda'r cais cynllunio a oedd yn cynnwys y wybodaeth ychwanegol mewn perthynas â'r ddaear moch daear ger safle'r cais yn dderbyniol yn amodol ar amod cynllunio.

Gwasanaeth Addysg / Education Service: Gan ystyried sylwadau'r ymgeisydd sy'n nodi bod capasiti addysgol ar gael yn ardal leol y Cyngor, mae'r Gwasanaeth Addysg bellach wedi cadarnhau mai lefel gostyngedig o £73,542 fydd bellach ei angen tuag at ddarpariaeth addysg yn Ysgol Kingsland.

Iechyd yr Amgylchedd / Environmental Health: Disgirfir yr ystyriaethau mewn perthynas ag oriau gwaith, defnyddio peiriannau niwmatig i dorri creigiau, tir halogedig a sŵn. Mae angen Cynllun Rheoli Traffig Adeiladu (CEMP) trwy amod cynllunio.

Llwybrau Cyhoeddus / Public Rights of Way: Dim sylwadau.

Gwasanaeth Cynllunio Archeolegol Gwynedd Archaeological Planning Service: O ystyried yr archaeoleg a'r ymchwiliadau a wnaed yn y cyffiniau rhaid ystyried bod posibilrwydd o ddyddodion dan ddaear nad ydynt wedi'u darganfod hyd yma ar safle'r cais. Ni ystyrir bod gwerthusiad archaeolegol graddol cyn penderfynu'n effeithiol ar gyfer datblygiad ar y raddfa yma. Yn ôl canllawiau cynllunio argymhellir gosod amod yn gofyn am gloddio archaeolegol, map a chofnod cyn y gwaith datblygu.

Ymgynghorydd Treftadaeth / Heritage Adviser: Byddai'r datblygiad arfaethedig tua 500m i'r gorllewin i Felin Wynt Kingsland sy'n adeilad rhestredig gradd II*. Yn fy marn i, er efallai y byddai'n bosibl gweld y datblygiad o'r adeilad rhestredig, nid yw'r datblygiad arfaethedig yn gwneud cyfraniad sylweddol i'r ased treftadaeth ac o ganlyniad ni fyddai'r cynigion yn effeithio ar osodiad y lb.

Strategol Tai / Housing Strategy: Cadarnheir yr angen am dai fforddiadwy'n seiliedig ar y rhestr sy'n aros am dŷ cyngor a chofrestr Tai Teg. Er mwyn cyflawni'r Cynllun Datblygu Lleol y nod yw sicrhau 10% o unedau fforddiadwy. Felly rydym yn fodlon y bydd 4 o'r 36 annedd yn cael eu datblygu fel unedau fforddiadwy. Rydym yn fodlon â'r amrywiaeth o ran mathau o dai, er nad yw cartrefi sy'n addas i bobl hŷn wedi cael eu hystyried.

Priffyrdd a Thrafnidiaeth / Highways and Transportation: I ddechrau cadarnhawyd bod y dyluniad o fewn y datblygiad yn dderbyniol mewn egwyddor yn amodol ar osod amodau safonol. Hefyd, bod gwybodaeth annigonol ar ba effaith y byddai'r traffig ychwanegol yn ei sgil yn ei chael ar y rhwydwaith priffyrdd lleol yn arwain i'r safle, yn enwedig ar waelod Ffordd Porthdafarch y tu ôl i Hendy Terrace a Mountain View lle mae cyfyngiadau traffig ar hyn o bryd. Ystyriwyd bod angen datganiad ar drafnidiaeth yn unol â pholisi TRA 1 gan fod hon yn ardal sensitif yn lleol a gallai traffig ychwanegol gael effaith niweidiol ar broblemau presennol.

Mae'r Awdurdod Priffyrdd yn flaenorol wedi cydnabod bod Asesiad Trafnidiaeth wedi'i ddarparu fel rhan o'r cais ond mae ganddynt bryderon sylweddol o safbwynt y sefyllfa is-safonol bresennol ar y briffordd gyhoeddus sy'n arwain at y safle gan fod cerbydau'n cael eu parcio'n gyson ar hyd y briffordd hon, gan ei gwneud yn ffordd unfwrdd am gryn bellter. Mae'r rhan hon o'r briffordd yn orlawn ac wedi cyrraedd ei chapasiti llawn. Os yw'r ffordd wedi cyrraedd ei chapasiti yna maent yn awgrymu na ddylid cael traffig ychwanegol. Comisiynwyd asesiad trafndiaeth gan yr awdurdod priffyrdd i ystyried y pryderon hyn. Dylai hwn gymryd hyd at 4 wythnos i'w gwblhau ac yna bydd angen ei ddadansoddi cyn cynnig sylwadau. Os bydd yr adroddiad yn cadarnhau'r pryderon a nodwyd bydd yr awdurdod priffyrdd yn argymhell gwrthod y cais oni bai y gall yr ymgeisydd gynnig gwelliant. Os bydd yr adroddiad yn awgrymu nad yw'r capasiti llawn wedi'i gyrraedd yna byddant yn argymhell rhoi caniatâd gydag amodau. Ers i'r cais cynllunio gael ei ystyried gan y pwyllgor cynllunio ym mis Chwefror mae'r Adran Priffyrdd wedi cadarnhau bod arolwg fideo wedi'i gynnal ar 4 Chwefror 2020 rhwng cyffordd Kingsland Road ac Ystâd Tan yr Efail i gofnodi unrhyw broblemau traffig ar y rhan hon o'r ffordd gan gynnwys unrhyw giwio cerbydau. Ymhellach cofnodwyd faint o geir oedd yn ciwio a hyd yr amser a gymerwyd wrth giwio, cofnodwyd hefyd a oedd yn angenrheidiol i gerbydau osod y palmant basio'i gilydd. Ymhellach, dylai'r dadansoddiad o'r arolwg fideo hwn ddigwydd erbyn yr wythnos sy'n dod i ben ar 21.02.20 ac y dylai argymhelliad fod ar gael erbyn diwedd mis Chwefror 2020.

Mae angen llwybr i gerddwyr ar hyd ffyrntiad cyfan y safle a'i fod yn cysylltu â'r rhwydwaith llwybrau presennol sy'n arwain i Gaergybi. Mae hyn y tu allan i'r cynllun llinell goch a gyflwynwyd o fewn y cais hwn. Fodd bynnag, mae'r tir hwn yn Dir Priffordd ac nid yn dir 3ydd parti ac felly ni ddylai fod unrhyw broblem.

Mae sylwadau'r Awdurdod Priffyrdd yn nodi eu bod wedi comisiynu arolwg traffig a pharcio ar hyd Ffordd Porthdafarch, o'r man y mae'n cychwyn ar gyffordd y B4545/Ffordd Kingsland i gyffordd Tan yr Efail er mwyn eu cynorthwyo i ddod i argymhelliad. Cwblhawyd yr arolwg ar ddydd Mawrth 4 Chwefror 2020 ac fe'i cynhaliwyd am gyfnod o 24 awr ac roedd yn cynnwys dadansoddiad o giwiau traffig, cyfradd llenwi mannau parcio a hyd arosiadau ac achosion o wrthdaro symud cerbydau (bagio, mynd ar y pafin, tynnu mewn tu ôl i geir wedi parcio). Ar sail yr hyn a nodwyd yn yr arolwg ac yn dilyn rhoi cyfle i'r ymgeisydd

wneud sylwadau a chynnwys asesiad eu hunain o ganlyniadau'r arolwg, mae Adran Briffyrdd y Cyngor wedi dod i'r canlyniad bod y cynnydd mewn traffig o ganlyniad i'r datblygiad yn sylweddol ar briffordd lle mae perygl eisoes yn bodoli a'i fod yn annerbyniol heb welliant a fyddai'n lleihau'r perygl hwn.

Yn y Pwyllgor Cynllunio ym mis Medi adroddwyd bod yr Adran Briffyrdd wedi tynnu eu gwrthwynebiadau yn ôl ac yn argymhell caniatâd gydag amodau. Roedd yr amodau a argymhellwyd yn cynnwys Gorchymyn Rheoleiddio Traffig "GRhT" ar gyfer stryd unffordd fel nad yw cerbydau ond yn cael teithio i gyfeiriad y gogledd ar hyd Ffordd Porthdafarch o gyffordd Stryd Arthur i'r gyffordd â'r B4545 Ffordd Kingsland ac amod bod raid i'r datblygwr ariannu costau'r broses GRhT a'r gwaith cysylltiedig.

Ar ôl ystyried y sylwadau a dderbyniwyd ar yr atodiad sy'n cynnig system unffordd, cadarnheir nad yw safbwynt yr Awdurdod Priffyrdd ar y cais hwn wedi newid. Os bydd y pwyllgor Cynllunio a Gorchymyn yn penderfynu cymeradwyo'r cais hwn eto yna bydd angen iddynt hwythau hefyd gymeradwyo'r TRO's y bydd eu hangen cyn i unrhyw ddatblygiad ddechrau.

Adain Dechnegol (Draenio) / Technical Section (Drainage): Ymhellach i'ch ymgynghoriad ynghylch y cais amlinellol ar gyfer y datblygiad preswyl uchod, gallaf gadarnhau bod y systemau draenio dŵr budr a dŵr wyneb fel y maent yn ymddangos yn foddhaol mewn egwyddor. Fodd bynnag, byddai'n ddoeth gofyn i'r ymgeisydd ddarparu Aseiad Risg Llifogydd a Hydrolegol ar gyfer y safle hwn, i ddangos effeithiau rhwystr/diffyg strwythurol yn y cwrs dŵr gyda chylfatiau i lawr yr afon a chadarnhau unrhyw fesurau lliniaru a allai fod eu hangen. Hefyd, pe byddai unrhyw gais dilynol yn cael ei gyflwyno sy'n newid y cynllun draenio neu osodiad y safle, yna byddai angen cais cyfatebol i Gorff Cymeradwyo SuDS yr Awdurdod, yn cynnwys cynllun draenio dŵr wyneb sy'n cydymffurfio â Chanllawiau Statuol SuDS newydd.

Yn dilyn cyflwyno cynlluniau diwygiedig cadarnhawyd bod modd ymdrin â draenio dŵr wyneb trwy amod cynllunio. Hefyd, oni bai bod problemau llifogydd lleol o gwmpas y safle nad wyf yn ymwybodol ohonynt rwy'n cytuno nad oes angen asesiad risg llifogydd ar gyfer y datblygiad.

Ymgynghorydd Tirwedd / Landscape Advisor: Yn dilyn yr ymgynghoriad cychwynol, argymhellwyd bod y mathau o dai'n cael eu hail ystyried mewn perthynas â'u lleoliad cymharol â thopograffi'r safle. Bydd angen mesurau lliniaru ar gyfer terfynau sy'n cael eu heffeithio gan leiniau gweledd a dylai amodau cynllunio gynnwys gwaith tirweddu a chynnal, a manylion am y terfynau. O ran y cynlluniau diwygiedig, cadarnhawyd bod y gosodiad wedi cael gwared ar y tai o'r rhan uchaf o'r safle oedd agosaf at yr AHNE. Caiff tai o fath A a B (unllawr) eu lleoli ar ffiniau'r safle gyda thai math D (deulawr) ar ganol y safle. O ran yr effaith ar yr AHNE ac integreiddio â'r safle, mae'r gosodiad bellach yn rhoi sylw i sylwadau blaenorol (mae gosodiad yn rhan o'r cais Cynllunio Amlinellol). Bydd edrychiad yr adeiladau (deunyddiau a dyluniad) a gwaith tirweddu'n amodol ar gais Materion Wrth Gefn. Hefyd, mae'r cynllun yn cynnig plannu gwrychoedd cynhenid a choed ar hyd terfynau'r safle ac yn yr ardal agored. Mae'r rhywogaethau a'r amrywiaeth y bwriedir eu plannu'n addas. Bydd angen cael manylion terfynol am y niferoedd fel amod cyn-dechrau. Mae'r strategaeth dirweddu ar y cyfan yn addas (yn amodol ar gadarnhau'r mynediad a lleiniau gweledd) ac nid oes angen unrhyw wybodaeth arall ar hyn o bryd.

Cyfoeth Naturiol Cymru / Natural Resources Wales: Nid yw'n gwrthwynebu ond gwnaed y sylwadau canlynol ynglŷn â pha mor briodol yw'r gwaith tirweddu a'r terfynau. Ni chodwyd unrhyw faterion o ran rhywogaethau gwarchoddedig ac ni ystyriwyd bod y cais yn debygol o gael effaith sylweddol ar yr Ardal Cadwraeth Arbennig "ACA" na'r Ardal Gwarchodaeth Arbennig "AGA" yng Nglannau Ynys Cybi (gan nad yw safle'r cais o dan reolaeth addas ar gyfer brain coesgoch ac mae'n agos at ddatblygiadau presennol.

Mae CNC hefyd wedi cadarnhau eu bod yn fodlon â'r wybodaeth ecolegol a gyflwynwyd gyda'r cais cynllunio a oedd yn cynnwys y wybodaeth ychwanegol mewn perthynas â'r ddaear moch daear ger safle'r cais.

Yn dilyn sylwadau manwl ar y cynllun tirlunio, cadarnhawyd bellach bod CNC yn fodlon ar y cynnig yn ddarostyngedig i'r gofyniad am gynllun tirlunio manwl a chynllun rheoli. Ymhellach eu bod yn fodlon bod y datblygiad arfaethedig wedi ystyried AHNE Ynys Môn a chyd-destun gwledig.

Llywodraeth Cymru (Prifffyrdd) / Welsh Government (Highways): Dim cyfarwyddyd a chadarnhawyd hyn hefyd mewn perthynas â'r atodiad i'r Asesiad Trafnidiaeth sy'n cynnig Gorchymyn Rheoli Traffig ar gyfer stryd unffordd.

Bwrdd Iechyd Prifysgol Betsi Cadwaladr/ Betsi Cadwaladr University Health Board: Ni dderbyniwyd unrhyw sylwadau.

Ar adeg ysgrifennu hwn, mae ail-ymgyngoriad yn digwydd gyda'r holl ymgyngoreion mewn perthynas â'r atodiad i'r Asesiad Trafnidiaeth sy'n cynnig Gorchymyn Rheoleiddio Traffig ar gyfer stryd unffordd.

Mae'r cais cynllunio wedi ei hysbysebu fel cais cynllunio sylweddol ar bedwar achlysur fel a ganlyn:

Yn dilyn cyhoedduswydd cychwynnol ym mis Tachwedd 2018 cafwyd wyth gwrthwynebiad yn seiliedig ar y canlynol:

- Cynnydd mewn traffig adeiladu a gwaith a pheryglon yn sgil hynny ar y briffordd (yn cynnwys mynediad i gerbydau brys) yn benodol ar hyd Arthur Street a Mountain View lle mae problemau'n barod oherwydd lled y ffordd a'r gweledd oherwydd ceir sydd wedi parcio ar hyd y stryd. Hefyd, effaith y traffig ar yr amgylchedd. Ni chynigir unrhyw welliannau fel rhan o'r cais cynllunio.
 - Mae Ffordd Porthdafarch eisoes mewn cyflwr gwael a bydd traffig ychwanegol yn gwneud hyn yn waeth.
 - Dylid bod modd atal y tai rhag cael eu gwerthu fel tai rhent neu dai haf er mwyn bod yn fforddiadwy i deuluoedd lleol.
 - Mae'n annheg mai dim ond at gartrefi yn ymyl safle'r cais yr anfonwyd llythyrau.
 - Yr angen am y datblygiad o ystyried y datblygiad tai yn Llaingoch lle deellir nad yw'r tai'n gwerthu.
 - Dylid ffafrio ailddatblygu yn hytrach na datblygu safle maes gwyrdd.
- Nid yw'r datblygiad arfaethedig yn cynnwys mynediad i dir y sawl sy'n gwrthwynebu, bydd yn dod yn dirgaeedig ac ni fydd ar gael ar gyfer datblygiad preswyl pellach.
Lleisir pryderon a gofynnir am sicrwydd ynghylch y ffos ddraenio ar hyd terfyn presennol Cae Rhos

Ym mis Rhagfyr 2019 cafodd cynlluniau diwygiedig eu cyflwyno a oedd yn lleihau nifer yr anheddau o 2 (o 38 i 36), yn cynyddu'r pellteroedd o'r drychiadau cefn i'r ffiniau cefn ar nifer o blotiau a chafodd un o'r mathau o dai eu newid. Darparwyd Asesiad trafndiaeth hefyd. Hysbysebwyd y wybodaeth hon ym mis Tachwedd 2019 a chafwyd (nifer) gwrthwynebiad yn seiliedig ar y pethau isod:

- Mae materion yn cael eu codi mewn perthynas â phroblemau presennol, faint o draffig sy'n debygol o godi o ganlyniad i'r datblygiad, difrod i gerbydau wedi'u parcio, lefel y traffig, cyflymder, mynediad i gerbydau brys ar hyd Ffordd Porthdafarch gan ystyried yr asesiad trafndiaeth a gyflwynwyd i gefnogi'r cais cynllunio.
- Colli golau yn y byngalos cyfagos yn Cae Rhos.
- Ecoleg yn cynnwys ystlumod yn bresennol ar safle'r cais
- Angen am dai ychwanegol ar y safle tir glas hwn o ystyried y datblygiadau preswyl eraill sy'n digwydd yn yr ardal.
- Mae'r cynllun Morlais wedi dewis Porthdafarch – llwybr Mill Road ar gyfer ceblau ar y tir, bydd claddu ceblau (cable Trenching) yn golygu problemau traffig ychwanegol.

Ym mis Mai 2020 derbyniwyd gwybodaeth ychwanegol yn cynnwys diweddariad ar yr adroddiad ecolegol ac ymateb yr ymgeisydd i'r Adroddiad Arup a gynhyrchwyd gan yr Awdurdod Prifffyrdd. Roedd oedi o ran hysbysebu'r wybodaeth hon oherwydd y sefyllfa Covid ond mae'r cyfnod cyhoedduswydd wedi dod i ben yn awr, ar 01.07.20. Derbyniwyd tri gwrthwynebiad am y rhesymau canlynol:

- Byddai'r datblygiad yn cael effaith ar fywyd gwyllt ac ar foch daear yn arbennig.
- Effeithiau cyffredinol ar yr AHNE fyddai'n cael effaith ar dwristiaeth.
- Mae tir a ddatblygwyd yn barod ar gael o fewn ffin yr anheddiad.

- Traffig ychwanegol yn deillio o'r datblygiad. Ategir problemau'n gysylltiedig â phroblemau presennol ar hyd Ffordd Porthdafarch a dywedir y byddai adeiladu a gweithredu'r datblygiad hwn yn gwaethygu'r problemau hyn.
- Mae gwallau canfyddedig a gwahaniaethau barn yn cael eu mynegi mewn perthynas â'r wybodaeth priffyrdd a gyflwynwyd gan yr ymgeisydd gan gynnwys fod Stryd Arthur yn lôn un ffordd, nad oes llefydd pasio ar gael pan fydd preswylwyr Stryd Arthur a Theras Hendy yn eu tai.
- Mae 36 o unedau preswyl yn ormod.
- Ni fyddai'r tai yn addas gerllaw byngalos Cae Rhos.

Mae'r atodiad i'r Asesiad Trafnidiaeth sy'n cynnig Gorchymyn Rheoleiddio Traffig ar gyfer stryd unffordd yn cael ei hysbysebu ar hyn o bryd gyda rhybudd i'r wasg, hysbysiadau safle a llythyrau hysbysu unigol. Fel rhan o'r broses gyhoedduswydd hon, gosodwyd nifer o hysbysiadau ar hyd pen gogleddol Ffordd Porthdafarch, Ffordd Kingsland Road a Stryd Arthur. Bydd y cyfnod cyhoedduswydd yn dod i ben ar 08.10.20. Cafwyd chwe gwrthwynebiad am y rhesymau isod:

- Nid yw'r tai yn cydweddu â Cae Rhos
- Problemau traffig yn Ffordd Porthdafarch.
- Anhawster cerdded i gyfleusterau ac ati ar hyd Ffordd Porthdafarch oherwydd traffig.
- Tai'n debygol o gael eu defnyddio fel cartrefi gwyliau ac mae digon o dai gwyliau eisoes. Cwestiynu a ellir gwahardd gwerthu fel cartrefi gwyliau.
- Dim ond 4 tŷ fforddiadwy a gynigir
- Digon o dai eisoes ar werth.
- Dim digon o gapasiti o ran gwasanaeth meddygon teulu.
- Effaith y tai ar y dreth gyngor.
- Effaith ar fywyd gwyllt, yn enwedig moch daear.
- Dadlau bod y penderfyniad blaenorol i gymeradwyo yn seiliedig ar ddiffyg gwybodaeth leol ac nad oedd yn benderfyniad gwybodus
- Anodd i draffig droi i lawr Stryd Arthur oherwydd tagfeydd a lled cyfyngedig Ffordd Kingsland oherwydd ceir sydd yn parcio ar y stryd
- Anghyfleustra a pheryglon i drigolion sy'n cerdded, defnyddio trafndiaeth gyhoeddus a cherbydau modur yn anos ac yn cymryd mwy o amser oherwydd tagfeydd
- Byddai anawsterau wrth droi yn Stryd Arthur oherwydd ei lled a thagfeydd yn effeithio ar draffig ar hyd Ffordd Kingsland.
- Effaith traffig o ran llwch sŵn ac ati ar fwynderau trigolion Stryd Arthur
- Bydd y cynnig yn golygu llai o le i barcio ceir ar y stryd ar hyd Ffordd Porthdafarch a Stryd Arthur Street. Mae preswylwyr eisoes yn parcio wrth fynedfa Tan yr Efail. Bydd unrhyw fannau parcio newydd yn bell o'u cartrefi
- Effaith ar Gerbydau Nwyddau Mawr, cerbydau brys a thraffig gwyliau yn enwedig ar y troad i'r chwith o Stryd Arthur.

Yn debygol o gynyddu'r traffig sy'n defnyddio Ffordd y Felin sy'n anaddas ar gyfer Cerbydau Nwyddau Mawr, peryglus i drigolion

- Cais wedi'i arwain gan elw.
- Heb weld adroddiad swyddogol ar yr effaith ar draffig ar hyd Ffordd Porthdafarch
- Nodwyd bod yr ymgeiswyr yn cynnig £73,000 tuag at Ysgol Kingsland.
- Mae llawer o ddatblygiadau preswyl eraill yng Nghaergybi, yn cwestiynu pam fod angen y datblygiad hwn ar safle tir glas.
- A yw trigolion Ffordd Porthdafarch Road wedi cael gwybod am y cais cynllunio.

Hanes Cynllunio Perthnasol

Nid oes unrhyw hanes cynllunio perthnasol.

Prif Ystyriaethau Cynllunio

Cefndir Ar ôl cyflwyno'r cynlluniau diwygiedig a gwybodaeth ychwanegol ym mis Rhagfyr 2019, argymhellwyd yn y cyfarfod cynllunio a gynhaliwyd ym mis Ionawr 2020 fod ymweliad safle'n cael ei gynnal a chynhaliwyd yr ymweliad safle ar 22.02.20.

Yng nghyfarfod mis Chwefror y Pwyllgor Cynllunio, gohiriwyd y cais cynllunio oherwydd bod materion angen eu datrys mewn perthynas â: pryderon priffyrdd, darparu cyfyngiadau uchaf ac isaf mewn perthynas â'r mathau tai diwygiedig yn y Datganiad Dylunio a Mynediad ac eglurhad o safbwynt CNC mewn perthynas â thirweddu ar hyd ffin dde-ddwyrain safle'r cais.

Yng nghyfarfod mis Mawrth y Pwyllgor Cynllunio esboniwyd y byddai angen gwybodaeth ychwanegol ar foch daear.

Roedd y cais cynllunio i fod i gael ei ystyried yn y Pwyllgor Cynllunio ym mis Ebrill 2020 ond cafodd y cyfarfod ei ganslo oherwydd y sefyllfa Covid-19.

Cynhaliwyd cyfarfod nesaf y Pwyllgor Cynllunio lle'r oedd ceisiadau cynllunio'n cael eu hystyried ym mis Gorffennaf 2020 ac, yn unol â chais yr ymgeisydd, gohiriwyd y cais cynllunio er mwyn i drafodaethau pellach gael eu cynnal gyda'r Awdurdod Priffyrdd.

Mae'r cais cynllunio wedi cael ei ohirio yn y pwyllgor cynllunio ers mis Chwefror am amryw o resymau. Mae'r rhesymau priffyrdd ac ecolegol am ohirio yn cael eu hystyried mewn mwy o fanylder yn yr adrannau perthnasol isod o'r adroddiad pwyllgor.

Ym mhwyllgor cynllunio mis Medi tynnodd yr Awdurdod Priffyrdd eu gwrthwynebiad i'r cais cynllunio yn ôl a phenderfynwyd cymeradwyo'r cais cynllunio. Ar ôl derbyn cyngor cyfreithiol, gofynnodd y Cyngor wedi hynny i'r ymgeisydd gyflwyno ei gynnig yn ffurfiol ar gyfer system unffordd ar hyd Ffordd Porthdafarch ac ar hyn o bryd mae'r manylion hyn yn destun ymgynghoriad ac yn cael eu hysbysebu. Rhoddir diweddariad ar y materion hyn yn y pwyllgor cynllunio.

Yn y Pwyllgor Cynllunio ym mis Hydref gohiriwyd y cais cynllunio i ganiatáu amser i Adran Briffyrdd y cyngor ystyried y sylwadau a wnaed mewn perthynas â'r atodiad i'r Asesiad Trafnidiaeth yn cynnig Gorchymyn Rheoleiddio Traffig ar gyfer y strydoedd unffordd i'r gogledd o Ffordd Porthdafarch a Stryd Arthur.

Egwyddor Datblygiad Preswyl Ystyrir Caergybi fel canolfan gwasanaeth trefol yn y Cynllun Datblygu Lleol ar y Cyd, sef y lefel uchaf o anheddiad ar yr ynys. Yn sgil elfennau cynaliadwyedd yr aneddiadau hyn mae disgwyl y bydd canran uwch (53%) o ddatblygiadau newydd ynddynt.

Mae safle'r cais wedi'i leoli ar safle dyranedig (T11) o fewn ffin anheddiad Caergybi o dan ddarpariaethau PCYFF 1 ac felly mae egwyddor datblygiad preswyl yn dderbyniol ac yn cyd-fynd â pholisi TAI 1. Hefyd mae'r UPCC wedi cadarnhau bod capasiti ar hyn o bryd yn yr anheddiad ac nad oes angen unrhyw Ddatganiad Iaith Gymraeg gyda'r cais cynllunio. Darparwyd cofnod boddhaol o'r modd yr ystyriwyd yr iaith Gymraeg wrth lunio'r cais cynllunio gyda'r Datganiad Dyluniad a Mynediad a gyflwynwyd gyda'r cais cynllunio.

Cais yw hwn am 36 o unedau (sy'n gyfystyr â dwysedd o 0.26 uned yr hectar) tra amcangyfrifir yn y CDLI ar y Cyd y gallai'r safle dan sylw fod yn addas ar gyfer 53 o unedau (yn seiliedig ar 30 yr hectar). Yn unol â sylwadau'r UPCC, mae angen ystyried unrhyw gyfiawnhad a roddwyd gan yr ymgeisydd ar gyfer unrhyw amgylchiadau lleol neu gyfyngiadau safle sy'n cyfiawnhau dwysedd is neu fel arall nid yw'r cynnig yn unol â pholisi PCYFF 2 y CDLI ar y Cyd. Mae'r Datganiad Dyluniad a Mynediad a gyflwynwyd gyda'r cais cynllunio'n esbonio bod y datblygiad wedi'i ddylunio mewn ffordd sy'n gydnaws â'r safleoedd o gwmpas mewn gosodiad lled-wledig ger yr AHNE, na fu'n bosibl sicrhau'r dwysedd sydd yn y CDLI ar y Cyd oherwydd y gofynion i ddarparu man agored ar y safle, gofynion gofod ar gyfer anheddau a safonau mabwysiadu ffordd. Yn ogystal â'r ystyriaethau hyn mae'r ystyriaethau ecolegol a thirweddu a disgrifir yn yr adrannau perthnasol o'r adroddiad isod.

Yn ôl polisi TAI 8 y CDLI ar y Cyd, rhaid i'r amrywiaeth o ran mathau o dai sydd mewn datblygiad fod yn briodol a chyd-fynd â'r angen yn yr ardal. Mae'r amrywiaeth o anheddau'n cynnwys wyth tŷ pâr deulawr gyda 3 ystafell wely (math a), ugain tŷ pâr un llawr a hanner gyda 2 ystafell wely (math b) ac wyth tŷ teras

deulawr gyda 2 ystafell wely (math c). Mae'r Datganiad Dyluniad a Mynediad yn esbonio sut y penderfynwyd ar yr amrywiaeth yma drwy ystyried Amrywiaeth Tai'r Canllawiau Cynllunio Atodol (CCA) a deuir i'r casgliad bod y cynllun yn diwallu'r angen am anheddau 2 a 3 ystafell wely yng Nghaergybi. Mae Gwasanaeth Tai'r cyngor yn cadarnhau eu bod yn fodlon â'r amrywiaeth tai y bwriedir ei chynnwys yn y datblygiad, er bod y sylwadau'n nodi nad yw cartrefi addas ar gyfer pobl hŷn wedi'u hystyried fel rhan o'r asesiad.

Yn ôl polisi TAI 15 rhaid i ran o'r datblygiad arfaethedig ddarparu tai fforddiadwy ac yng Nghaergybi mae hyn yn gyfystyr â 10% o gyfanswm nifer yr unedau sy'n gyfystyr â 3.6 o unedau. Mae Gwasanaeth Tai'r cyngor wedi cadarnhau bod angen tai fforddiadwy yn seiliedig ar restr aros am dai cyngor a chofrestr Tai Teg. Cadarnhawyd eu bod yn fodlon â 4

Ystyriaethau Priffyrdd a Chynaliadwyedd Mae'r cais cynllunio wedi'i alw i mewn i'r pwyllgor cynllunio gan aelod lleol sy'n ystyried y byddai graddfa'r datblygiad yn arwain at broblemau sylweddol o ran y briffordd. Fel y manylir yn adran ymgynghori'r adroddiad hwn, mae'r prif wrthwynebiadau a dderbyniwyd yn ymwneud ag addasrwydd y rhwydwaith priffyrdd ar waelod Ffordd Porthdafarch yn Nheras Hendy a Mountain View. Y pryder pennaf yw byddai'r traffig ychwanegol yn sgil y datblygiad arfaethedig yn gwaethygu'r tagfeydd presennol ac na fyddai modd gweld cerbydau'n dod tuag atoch oherwydd ei bod yn ffordd unffrwd ar hyd y strydoedd hyn gan fod ceir sy'n eiddo i ddeiliaid y tai teras yn cael eu parcio ar un ochr i'r briffordd.

Mae o bwys bod safle'r cais yn cael ei ddyrannu i ddibenion preswyl yn y CDLI ar y Cyd ac fel rhan o'r broses hon byddai addasrwydd y rhwydwaith priffyrdd ar gyfer y datblygiad wedi'i asesu wrth baratoi'r cynllun. Mae hefyd o bwys bod nifer yr anheddau arfaethedig, sef 36 yn 17 uned (tua 30%) yn llai na'r hyn a ragwelir yn y CDLI ar y Cyd.

Yn y Pwyllgor Cynllunio ym mis Chwefror 2020, adroddwyd fod gan yr Awdurdod Priffyrdd bryderon sylweddol nad yw'r briffordd gyhoeddus sy'n arwain at safle'r cais ar hyd Teras Hendy a Mountain View yn ddigon da oherwydd bod cerbydau wedi eu parcio yn lleihau lled y gerbyddffordd am bellter sylweddol sy'n golygu y gallai fod yn llawn ac wedi cyrraedd ei chapasiti. Comisiynwyd asesiad trafndiaeth gan yr Awdurdod Priffyrdd a ddaeth i'r casgliad fod y cynnydd mewn traffig o'r datblygiad yn sylweddol ar briffordd lle mae perygl eisoes yn bodoli a'i fod yn annerbyniol oni cheir gwelliant a fyddai'n lleihau'r perygl hwn. Rhoddwyd copi o'r asesiad trafndiaeth i'r ymgeisydd ym mis Ebrill ac yn dilyn hynny cyflwynwyd gwrthbrawf ganddynt ym mis Mai a ystyriwyd ymhellach gan yr Awdurdod Priffyrdd a chafwyd cadarnhad ganddynt eu bod yn parhau i wrthwynebu. Yn y pwyllgor cynllunio Gorffennaf y cais cynllunio ar gais yr ymgeisydd oherwydd mai yn ddiweddar yn unig yr oeddent wedi derbyn cadarnhad o sefyllfa'r Awdurdod Priffyrdd a'u bod angen mwy o amser i gynnal trafodaethau pellach. Ym Mhwyllgor Cynllunio mis Awst yr argymhelliad oedd gwrthod y cais cynllunio ond cytunwyd gan yr holl bartïon bod y cais yn cael ei ohirio er mwyn galluogi ystyried cynnig yr ymgeisydd i drosglwyddo tir yng nghefn Ffordd Porthdafarch i'r cyngor i'w ddefnyddio fel maes parcio. Eglurir nad yw'r datblygwr yn cynnig maes parcio fel rhan o'r mesurau isod.

Ym mhwyllgor cynllunio mis Medi tynnodd yr Awdurdod Priffyrdd eu gwrthwynebiad i'r cais cynllunio yn ôl a phenderfynodd y pwyllgor cynllunio gymeradwyo'r cais cynllunio.

Tynnodd Adran Briffyrdd y cyngor eu gwrthwynebiad yn ôl yn amodol ar wneud Gorchymyn Rheoleiddio Traffig "GRhT" ar gyfer stryd unffordd fel nad yw cerbydau ond yn cael teithio i gyfeiriad y gogledd yn unig ar hyd Ffordd Porthdafarch o gyffordd Stryd Arthur i'r gyffordd â B4545 Ffordd Kingsland . O Ffordd Kingsland bydd mynediad i gerbydau i'r de ar hyd Ffordd Porthdafarch trwy Stryd Arthur yn unig sydd eisoes yn stryd un ffordd i'r de tuag at Ffordd Porthdafarch. Mae atodiad i'r Asesiad Trafndiaeth wedi'i gyflwyno fel rhan o'r cais cynllunio sy'n cynnig Gorchymyn Rheoleiddio Traffig ar gyfer y system unffordd hon a bu'n destun ymgynghoriad a chyhoeddusrwydd fel rhan o'r cais cynllunio hwn. Wedi ystyried y sylwadau a'r ymgynghoriadau pellach a dderbyniwyd mae Adran Briffyrdd y cyngor wedi ailddatgan eu hargymhelliad i gymeradwyo. Mae Llywodraeth Cymru (Priffyrdd) sy'n gyfrifol am gyffordd 1 yr A55 ger cyffordd Ffordd Porthdafarch a Ffordd Kingsland hefyd wedi cadarnhau nad oes ganddynt wrthwynebiad i'r cynnig.

Mae Gorchymyn Rheoleiddio Traffig yn ddogfen gyfreithiol na all ond yr Awdurdod Prifffyrdd ei pharatoi ac sy'n gosod cyfyngiad neu waharddiad ar ddefnyddio'r rhwydwaith prifffyrdd, a hynny gyda'r nod o wella diogelwch a mynediad. Fel rhan o'r broses statudol hon ymgynghorir ar y Gorchymyn Rheoleiddio Traffig ar wahân gydag aelodau lleol, Cyngor Tref Caergybi a thrigolion lleol. Mae cytundeb gyfreithiol sy'n ei gwneud yn ofynnol i'r datblygwr ariannu costau a gwaith y broses GRhT wedi'i argymhell fel rhan o unrhyw ganiatâd cynllunio a roddir..

Argymhellir cymeradwyo caniatâd cynllunio yn amodol ar sicrhau'r Gorchymyn Rheoleiddio Traffig ar gyfer system un ffordd, sy'n golygu ei bod yn cael ei chymeradwyo a'i gweithredu. Yn unol â sylwadau Adran Brifffyrdd y cyngor os na sicrhau'r Gorchymyn Rheoleiddio Traffig yna bydd yr amod cynllunio yn atal y datblygiad rhag cael ei weithredu.

Perthynas â'r Amgylchedd a'r AHNE Mae fin de-orllewinol safle'r cais yn ffinio â'r AHNE. Mae polisi AMG 1 yn datgan bod yn rhaid i gynigion, lle y bo'n briodol, ystyried y Cynllun Rheoli AHNE perthnasol ac mae gofynion statudol hefyd o safbwynt hyn. Yn ôl Cynllun Rheoli'r AHNE rhaid asesu cynigion o fewn 2km i'r AHNE. Ers adroddiad diwethaf y pwyllgor ym mis Chwefror mae CNC wedi cadarnhau eu bod yn fodlon ar y cynigion yn ddarostyngedig i ofyniad am gynllun tirlunio a rheoli manwl y gall yr Awdurdod Cynllunio lleol ddrafftio ei ofynion i gyflwr cynllunio.

Mwynderau Trigolion Mae Canllaw Dylunio CCA y cyngor yn darparu canllawiau ar agosrwydd datblygiad at gartrefi eraill a ffiniau i'w hatal rhag edrych dros adeiladau ac effeithiau annerbyniol eraill. Derbyniwyd cynlluniau diwygiedig wrth benderfynu ar y cais cynllunio oedd yn cynyddu'r pellter oddi wrth ddrychiadau cefn yr anheddau at y ffiniau ar waelod eu gerddi cefn. Mae'r pellteroedd yn dderbyniol bellach gan na fydd unrhyw effaith niweidiol ar amwynderau preswyl cartrefi preswyl presennol i'r de-orllewin yn Rowen neu i'r gogledd-ddwyrain yng Nghae Rhos. Mae'r pellteroedd o ddrychiadau cefn yr anheddau ar blotiau 9 a 10 at y terfyn â'r tir amaethyddol i'r cefn tua 6.7 metr tra bod y ganllaw'n rhagnodi 7.5 metr. O ystyried bod y pellter yn llai nag 1 fetr a bod yr anheddau yn cefnu ar dir amaethyddol ystyrir bod hyn yn dderbyniol yn yr achos hwn.

O ran effaith y datblygiad arfaethedig ar amwynderau preswyl cartrefi preswyl neu eiddo eraill gerllaw ystyrir bod modd rheoleiddio hyn yn foddhaol trwy ddefnyddio Cynllun CEMP a fydd yn rheoleiddio amseroedd gwaith a gweithgareddau adeiladu eraill fel yr argymhellir yn sylwadau Adran Iechyd yr Amgylchedd y cyngor.

Derbyniwyd gwrthwynebiadau ar y sail y bydd y strydoedd unffordd ar hyd gogledd Ffordd Porthdafarch a Stryd Arthur yn cael effaith annerbyniol ar fwynderau trigolion sy'n byw ar hyd ochr y strydoedd hyn. Nid ystyrir y byddai lefel y traffig a gynhyrchid o'r datblygiad sy'n destun yr adroddiad hwn mor sylweddol fel y byddai'n effeithio ar fwynderau preswyl y trigolion hyn ac yn arwain at argymhelliad o wrthod. Mae sylwadau Adran Brifffyrdd y cyngor a'r gwrthwynebiadau a gafwyd yn awgrymu bod problemau traffig ar y strydoedd hyn a allai eisoes fod yn effeithio ar fwynderau pobl sy'n byw yn yr ardal. Gellir rhoi pwys cadarnhaol ar unrhyw gynig sy'n lliniaru'r problemau hyn wrth asesu'r cais cynllunio hwn o ran gwella mwynderau preswyl. Fel yr esboniwyd yn flaenorol, ymgynghorir eto â thrigolion y strydoedd yr effeithir arnynt gan unrhyw Orchymyn Rheoleiddio Traffig fel rhan o'r broses statudol ar wahân sy'n ofynnol o dan y ddeddf prifffyrdd i ddynodi GRhT.

Ecoleg a Bioamrywiaeth Yn flaenorol, cafodd ei dynnu at sylw'r Awdurdod Cynllunio Lleol gan Gyfoeth Naturiol Cymru, yn dilyn adroddiad gan aelod o'r cyhoedd bod set moch daear yn agos i safle'r cais ac sydd heb ei adnabod yn yr arolwg ecolegol a gyflwynwyd gyda'r cais cynllunio. Darparwyd gwybodaeth ecolegol ychwanegol gan yr ymgeisydd ym mis Mai 2020 i roi sylw i'r mater hwn ac mae CNC ac Ymgynghorydd Ecolegol ac Amgylcheddol y Cyngor yn fodlon yn amodol ar amodau fod y datblygiad yn cael ei wneud yn gwbl unol â'r wybodaeth hon, gan gynnwys mesurau lliniaru angenrheidiol.

Darparwyd gwybodaeth ecolegol ychwanegol gan yr ymgeisydd ac mae CNC ac Ymgynghorydd Ecolegol ac Amgylcheddol y Cyngor yn fodlon, yn amodol ar amodau bod y datblygiad hwn yn cael ei ymgymryd ag ef yn gwbl unol â'r wybodaeth hon gan gynnwys mesurau lliniaru angenrheidiol.

Ni chodwyd unrhyw faterion gan Cyfoeth Naturiol Cymru o ran rhywogaethau gwarchoddedig ac ni ystyriwyd bod y cynnig yn debygol o gael effaith sylweddol ar yr Ardal Cadwraeth Arbennig "ACA" na'r Ardal Gwarchodaeth Arbennig "AGA" yng Nglannau Ynys Cybi.

Byddai cadw ardaloedd o lwyni, gwaith tirweddu cynhenid a darparu blychau adar ar yr anheddau'n sicrhau gwelliant o'r math sy'n ofynnol o dan Ddeddf Yr Amgylchedd (Cymru) 2016.

Materion Eraill Mae polisi ISA 5: o'r CDLI ar y Cyd yn disgwyl i gynigion tai newydd ar gyfer 10 annedd neu fwy mewn ardaloedd lle nad yw man agored presennol yn gallu diwallu anghenion y datblygiad arfaethedig, i ddarparu man agored addas yn unol â'r polisi. Fel rhan o'r datblygiad arfaethedig bydd 972m² o fan chwarae gyda chyfarpar yn cael ei ddarparu a 1450m² o fan agored ac mae'r UPPC wedi cadarnhau bod hyn yn bodloni gofynion y polisi.

Mae safle'r cais yn cynnwys tir amaethyddol ac mae Polisi Cynllunio Cymru yn datgan na ddylid datblygu tir amaethyddol o Raddau 1, 2 a 3a, onid oes angen sy'n drech na dim arall am y datblygiad, ac os nad oes tir a ddefnyddiwyd o'r blaen neu dir o raddau amaethyddol is ar gael, neu os oes gan y tir o radd amaethyddol is werth amgylcheddol a gydnabyddir drwy ddynodiad tirwedd, bywyd gwyllt, hanesyddol neu archeolegol, a bod hynny'n drech na'r ystyriaethau amaethyddol. Yn yr achos hwn mae safle'r cais wedi'i ddyrannu mewn ffordd y byddai'r ystyriaethau y cyfeiriwyd atynt wedi'u hasesu'n systematig fel rhan o'r broses gyffredinol wrth baratoi'r CDLI ar y Cyd.

Mae Adran Addysg y cyngor wedi cadarnhau y bydd angen cyfraniad ariannol tuag at ddarparu capasiti ychwanegol ar gyfer disgyblion blwyddyn 12 a 13 yn Ysgol Uwchradd Caergybi ac ar y sail hon argymhellwyd rhwymedigaeth gynllunio yn gofyn am gyfraniad ariannol o £73, 542 fel rhan o'r datblygiad.

Bydd angen gwaredu dŵr wyneb o'r datblygiad drwy system SuDS a bydd angen cymeradwyaeth gan Gorff Cymeradwyo SuDS sy'n gangen o'r cyngor. Ar sail yr wybodaeth a roddwyd gan yr asiant mae Cynghorydd Draenio'r cyngor yn fodlon delio â hyn drwy osod amod cynllunio. Yn yr un modd, mae Dŵr Cymru'n fodlon â'r cynnig o ran y sail ar gyfer draenio dŵr wyneb yn amodol ar osod amodau cynllunio sy'n gofyn am ddarparu manylion llawn y cynllun.

Casgliad

Mae safle'r cais wedi'i neilltuo at ddibenion preswyl yn y CDLIC ac mae'r holl faterion ac eithrio ystyriaethau priffyrdd wedi'u datrys beth amser yn ôl fel yr adroddwyd yn flaenorol i'r pwyllgor cynllunio. Mae'r Awdurdod Priffyrdd bellach wedi tynnu eu gwrthwynebiadau blaenorol i'r cynnig yn ôl yn amodol ar bod raid cael Gorchymyn Rheoleiddio Traffig fel y disgrifir yn yr adroddiad.

Mae'r penderfyniad yn ystyried y ddyletswydd i wella lles economaidd, cymdeithasol, amgylcheddol a diwylliannol Cymru, yn unol â'r egwyddor datblygu cynaliadwy, o dan adran 3 o Ddeddf Llesiant Cenedlaethau'r Dyfodol (Cymru) 2015 (Deddf WBFG) . Mae'r penderfyniad yn ystyried y ffyrdd o weithio a nodir yn adran 5 Deddf WBFG ac ystyrir bod y penderfyniad hwn yn unol â'r egwyddor datblygu cynaliadwy trwy ei gyfraniad tuag at un neu fwy o amcanion llesiant Gweinidogion Cymru a osodwyd allan yn adran 8 o Ddeddf WBFG.

O ran Deddf Lles Cenedlaethau'r Dyfodol (Cymru) 2015 ystyrir bod y datblygiad arfaethedig yn cyfrannu at Gymru mwy llewyrchus a gwydn o ran y gwelliannau economaidd a bioamrywiaeth sy'n cael eu cynnig fel rhan o'r datblygiad. Yn ogystal o ystyried y bydd tai fforddiadwy yn cael eu sicrhau fel rhan o'r cynnig, ystyrir y bydd y cynnig yn arwain at Gymru fwy cyfartal a chydlynol.

Argymhelliad

Yn ddarostyngedig i ddiwedd y cyfnod hysbysu ar 08.10.20 ac ni dderbynnir sylwadau sy'n codi ystyriaethau perthnasol newydd bod pwerau dirprwyedig yn cael eu rhoi i swyddogion i roi caniatâd cynllunio yn amodol ar gwblhau cytundeb cyfreithiol sy'n cynnwys y rhwymedigaethau canlynol:

Tai Fforddiadwy - Darparu 4 uned tai fforddiadwy dwy ystafell wely i'w gwerthu felly ar y farchnad agored neu i Landlord Cymdeithasol Cofrestredig (Plotiau 29, 30, 31 a 32)
Llecyn Agored - Darparu 972m² o le chwarae gyda chyfarpar (gan gynnwys manylion llawn yr offer sydd i'w ddarparu) a 1450m² o le agored. Bydd raid cyflwyno manylion cynnal a chadw a rheolaeth hirdymor yr ardaloedd hyn, gan gynnwys ffiniau cysylltiedig, i'r ACLL i'w cymeradwyo cyn y caniateir eu defnyddio.
Addysg - Cyfraniad ariannol o £73, 542 tuag at ddarpariaeth addysgol yn Ysgol Kingsland.
Gorchymyn Rheoleiddio Traffig - Mae'r datblygwr yn gyfrifol am gynnal ymgynghoriad cyn archeb a chyflwyno'r wybodaeth hon ynghyd â manylion dylunio llawn y TRO sy'n ofynnol o dan amod cynllunio (24) i'r Awdurdod Priffyrdd. Yna bydd yr Awdurdod Priffyrdd yn cyflwyno'r gorchymyn a byddwn yn trefnu iddo gael ei roi ar waith, os caiff ei gymeradwyo. Bydd y datblygwr yn atebol i dalu costau'r TRO ac mae hwn yn swm i'w gytuno pan fydd dyluniad terfynol wedi'i gyflwyno a'i gytuno.

Wedi hynny rhoddir caniatâd cynllunio yn ddarostyngedig i'r amodau cynllunio canlynol:

Hefyd, rhoi awdurdod i'r Pennaeth Gwasanaeth ychwanegu at, dileu neu newid/amrywio unrhyw amod(au) cyn rhoi'r caniatâd cynllunio, cyn belled ag na fydd y newidiadau yn effeithio ar natur neu yn mynd i galon y caniatâd/datblygiad.

(01) Rhaid cychwyn y datblygiad y cyfeirir ato yn y caniatad cynllunio hwn ddim hwyrach na (phum) mlynedd o ddyddiad y caniatad hwn.

Rheswm I gydymffurfio gyda gofynion Adran 91(1) o Ddeddf Cynllunio Gwlad a Thref 1990.

(02) Bydd rhaid ymgymryd â'r datblygiad a ganiateir yma gan gydymffurfio'n llwyr â'r manylion a ddangosir ar y cynlluniau a gymeradwywyd, ac a gynhwysir ar y ffurflen gais ac mewn unrhyw ddogfennau eraill sy'n cyd-fynd â'r cais fel y rhestrir hwy isod, oni bai y nodir fel arall yn unrhyw un o'r amodau ar y caniatâd cynllunio hwn:

Lleoliad / Cynllun Bloc Presennol 1461-A3-01

Lleoliad / Cynllun Bloc Presennol 1461-A3-02

Drychiadau Arfaethedig Math o Dŷ A (Gogarth) 1461-A3-03

Cynllun Llawr Gwaelod Arfaethedig Math A (Gogarth) 1461-A3-03

Cynllun Llawr Cyntaf Arfaethedig Math A (Gogarth) 1461-A3-05

Drychiadau Arfaethedig Math o B (Piscar) 1461-A3-06

Cynllun Llawr Arfaethedig Math B (Piscar) 1461-A3-07

Drychiadau Arfaethedig Math o D Tŷ 1461-A3-08

Cynllun Tir a Llawr Cyntaf Math D Tŷ 1461-A3-13

Trawsdoriad nodweddiadol trwy'r Ffordd / wal derfyn 1461-A3-13

Lleoliad / Cynllun Bloc Arfaethedig 1461-A3-14

Cynllun Strategaeth Tirwedd Arfaethedig 2019048 / LSP / 01

Arolwg Ymlusgiaid ac Adar Bridio (Ionawr 2020) Egniol.

Nodyn Technegol (14 Mehefin 2019) SCP

Nodyn Technegol (14 Medi 2019) SCP

Datganiad Dylunio a Mynediad a Chynllunio (Tachwedd 2019) Cynllunio Cadnant

Asesiad Cynefinoedd pedair Chough (Medi 2018) Egniol.

Rheswm: Sicrhau y caiff y datblygiad ei weithredu yn unol â'r manylion a gymeradwywyd.

(03) Os deuir ar draws llygredd wrth weithredu'r datblygiad a gymeradwyir drwy hyn rhaid ei asesu'n llawn mewn cynllun adfer priodol a fydd yn cael ei gyflwyno i'r Awdurdod Cynllunio Lleol a'i gymeradwyo'n ysgrifenedig. Bydd y rhannau perthnasol o'r safle wedyn yn cael eu hadfer yn unol â'r cynllun adfer wedi'i gymeradwyo o dan ddarpariaethau'r amod cynllunio hwn.

Rheswm: Sicrhau bod unrhyw lygryddion wedi cael sylw er mwyn gwarchod preswylwyr a defnyddwyr y datblygiad.

(04) Ni chychwynnir ar unrhyw waith datblygu hyd oni fydd cynllun draenio ar gyfer y safle wedi cael ei gyflwyno i'r awdurdod cynllunio lleol a'i gymeradwyo ganddo ar bapur. Bydd y cynllun yn gwneud darpariaeth ar gyfer cael gwared ar ddŵr budr, dŵr wyneb a dŵr sy'n draenio oddi ar y tir drwy ddulliau cynaliadwy. Yna, bydd y cynllun yn cael ei weithredu'n unol â'r manylion a gymeradwywyd cyn y bydd neb yn symud i mewn i'r datblygiad ac ni fydd unrhyw ddŵr budr, dŵr wyneb neu ddŵr pellach sy'n draenio oddi ar y tir yn cael cysylltu naill ai'n uniongyrchol neu'n anuniongyrchol i'r system garthffosiaeth gyhoeddus.

Rheswm: Er mwyn atal gormod o ddŵr rhag llifo i mewn i'r system garthffosiaeth gyhoeddus, gwarchod iechyd a diogelwch y preswylwyr cyfredol a sicrhau nad yw'r amgylchedd yn cael ei lygru neu ei niweidio. Hefyd er budd ecoleg.

(05) Ni fydd unrhyw waith datblygu'n cael ei wneud hyd oni fydd manylion am lefelau slab arfaethedig yr adeilad(au) o gymharu â lefelau arfaethedig y safle a'r ardal o'i gwmpas wedi cael eu cyflwyno. Bydd y datblygiad arfaethedig yn cael ei adeiladu gyda'r lefelau slab a daear a gymeradwywyd.

Rheswm: Er mwyn osgoi amheuaeth a sicrhau ffurf foddhaol o ddatblygiad.

(06) Ni chychwynnir ar unrhyw waith datblygu hyd oni fydd manylion llawn am yr holl ddeunyddiau allanol (gan gynnwys deunydd toi) a gorffenwaith (a fydd yn cynnwys manylion o'r fath ar gyfer pob adeilad, Ardaloedd Tirluni Caled, gweithgareddau peirianeg a'r holl waith arall sy'n gysylltiedig â'r datblygiad) a fydd yn cynnwys lliwiau, manylion adeiladu (lle mae hynny'n briodol) wedi cael eu cyflwyno i'r Awdurdod Cynllunio Lleol a'u cymeradwyo ganddo ar bapur. Bydd y manylion a gymeradwyir dan yr amod hwn yn cael eu gweithredu'n llawn ac fe lynir wrthynt wrth gwblhau'r datblygiad a ganiateir yma. Mae Ardaloedd Tirluni Caled yn golygu unrhyw ddreifiau, llwybrau ac ardaloedd eraill ag arwynebedd hydraiddd neu galed.

Rheswm: Er budd mwynderau gweledol yr ardal ac i warchod a gwella'r Ardal o Harddwch Naturiol Eithriadol.

(07) Caiff darpariaethau Rhan 1, Dosbarthiadau A a B Gorchymyn Cynllunio Gwlad a Thref (Datblygiad Cyffredinol a Ganiateir (Cymru) 2013 (neu unrhyw ddiwygiad neu Orchymyn sy'n diddymu neu'n ailweithredu'r Gorchymyn hwnnw mewn perthynas â phlotiau 1, 2, 3 a 4.

Rheswm: Er budd mwynderau eiddo preswyl cyfagos sydd yn y cyffiniau.

(08) Er y cynlluniau sydd drwy hyn yn cael ei cymeradwyo ni chychwynnir ar unrhyw waith datblygu hyd oni fydd manylion llawn am gynllun yn nodi'r holl ddulliau amgáu o gwmpas ac o fewn safle'r cais, boed hynny drwy gyfrwng waliau neu ffensys, wedi cael eu cyflwyno i'r Awdurdod Cynllunio Lleol a'u cymeradwyo'n ysgrifenedig ganddo. Bydd y dulliau amgáu a gymeradwywyd yn cael eu hadeiladu neu eu codi cyn i neb symud i mewn i'r annedd (anheddu) y maent yn berthnasol iddynt a byddant yn cael eu cadw wedyn hyd weddill oes y datblygiad a ganiateir yma a bydd unrhyw wal neu ffens a godir yn lle rhai eraill o fath cyfatebol.

Rheswm: Sicrhau bod manylion ac edrychiad y datblygiad yn dderbyniol i'r Awdurdod Cynllunio Lleol ac er mwyn gwarchod mwynderau eiddo preswyl cyfagos.

(09) Er gwaethaf y cynlluniau a gymeradwywyd drwy hyn, ni fydd unrhyw ddatblygiad yn cychwyn nes bod y manylion canlynol wedi'u cyflwyno i'r Awdurdod Cynllunio Lleol a'u cymeradwyo'n ysgrifenedig ganddo:

a. a) Cynllun Tirlunio ar gyfer y datblygiad a gymeradwyir drwy hyn sy'n darparu ar gyfer cadw coed, gwrychoedd a chadw / darparu ardaloedd / nodweddion tirwedd i ddibenion lliniaru, digolledu a gwella fel y nodir yn yr Arolwg Ymlusgiaid ac Adar Bridio (Ionawr 2020) gan Egniol. Rhaid i'r Cynllun Tirlunio sydd i'w gyflwyno ddangos y gwaith plannu arfaethedig gan gynnwys rhywogaethau, maint a dwysedd a rhaid iddo ddangos y coed, gwrychoedd ac ardaloedd / nodweddion tirwedd eraill sydd i'w cadw, gan ddangos,

Ile bo hynny'n berthnasol, eu rhywogaeth, eu lledaeniad a'u haeddfedrwydd ynghyd â mesurau ar gyfer eu gwarchod yng nghwrs y datblygiad a gymeradwyir drwy hyn.

b. Cynllun Rheoli sy'n cynnwys datganiad dull a mesurau manwl ar gyfer cynnal a monitro'r Cynllun Tirlunio a gymeradwywyd o dan ddarpariaethau 10 (a).

Bydd y Cynllun Tirlunio a'r Cynllun Rheoli sydd i'w cymeradwyo'n ysgrifenedig o dan ddarpariaethau'r amod cynllunio hwn yn cael eu gweithredu heb fod yn hwyrach na'r tymor plannu cyntaf ar ôl meddiannu neu gwblhau'r datblygiad a gymeradwyir drwy hyn, pa un bynnag yw'r cynharaf. Rhaid i ddarpariaethau'r Cynllun Rheoli, lle bo hynny'n berthnasol o dan ddarpariaethau'r cynllun sydd i'w gymeradwyo'n ysgrifenedig o dan 10 (b) uchod, gael eu cynnal am oes y datblygiad a gymeradwyir drwy hyn.

Rheswm: Er budd mwynderau gweledol yr ardal ac er mwyn sicrhau gwelliannau ecolegol.

(10) Os oes unrhyw goeden neu lwyn sydd yn rhan o'r cynllun tirweddu a gymeradwywyd ymhen cyfnod o bum mlynedd o'i ph/blannu yn methu sefydlu, yn cael ei niweidio neu yn cael ei heintio'n ddifrifol, yn marw neu yn cael ei symud am unrhyw reswm yna fe fydd coeden neu lwyn newydd o fath, maint ac aeddfedrwydd tebyg yn cael ei ph/blannu yn eu lle yn ystod y tymor plannu nesaf.

Rheswm: Er budd mwynderau gweledol yr ardal a bioamrywiaeth.

(11) Ni chychwynnir ar unrhyw waith datblygu hyd oni fydd Cynllun Rheoli Amgylcheddol ar gyfer Gwaith Adeiladu neu "CEMP" wedi cael ei gyflwyno i'r Awdurdod Cynllunio Lleol a'i gymeradwyo ganddo ar bapur. Bydd y CEMP yn cynnwys darpariaethau amgylcheddol cyffredinol mewn perthynas ag adeiladu'r datblygiad a byddant o leiaf yn cynnwys manylion am yr isod:

Cynaliadwyedd y dulliau adeiladu y bwriedir eu defnyddio;

Manylion llawn am unrhyw oleuadau allanol (os o gwbl);

Oriau gwaith yn ystod y cyfnod adeiladu

Mesurau a chamau lliniaru mewn perthynas â baw a llwch

Mesurau a chamau lliniaru i reoli llygredd, dirgryniad a llygredd

Effeithiau a chamau lliniaru mewn perthynas ag ansawdd dŵr a draenio

Mesurau osgoi rhagofalol rhesymol, "RAMS" ar gyfer rhywogaethau a ddiogelir.

Mesurau i warchod y gwrychoedd a'r coed presennol.

Uchder, manylion a lliw'r holl ffensys a rhwystrau diogelwch y bwriedir eu codi wrth adeiladu'r datblygiad a ganiateir yma.

Mesurau monitro a chydymffurfiaeth gan gynnwys camau cywiro/atal gyda thargedau yn y CEMP a fydd yn cydymffurfio lle mae hynny'n berthnasol gyda Safonau Prydeinig.

Bydd y datblygiad a ganiateir yma'n cael ei gwblhau'n unol â'r CEMP a gymeradwywyd.

Rheswm: Gwarchod yn erbyn unrhyw effaith y gall adeiladu'r datblygiad ei gael ar yr amgylchedd, y dirwedd, ecoleg lleol a mwynderau lleol.

(12)

Ni fydd unrhyw ddatblygiad (gan gynnwys pyllau arbrofi, tynnu wchbridd neu waith daear arall) yn digwydd nes bod manyleb ar gyfer rhaglen o waith archeolegol wedi'i chyflwyno i'r Awdurdod Cynllunio Lleol a'i chymeradwyo'n ysgrifenedig ganddo. Rhaid gweithredu'r datblygiad a ganiateir trwy hyn a chwblhau'r holl waith archeolegol yn gwbl unol â'r manylion fel y cymeradwywyd nhw'n ysgrifenedig gan yr Awdurdod Cynllunio Lleol

b) Rhaid i adroddiad manwl ar y gwaith archeolegol, fel sy'n ofynnol gan amod 13 (a), gael ei gyflwyno i'r Awdurdod Cynllunio Lleol a'i chymeradwyo'n ysgrifenedig ganddo cyn pen deuddeng mis ar ôl cwblhau'r gwaith maes archeolegol

Rhesymau: 1) Sicrhau bod rhaglen briodol o liniaru archeolegol yn cael ei gweithredu yn unol â gofynion Polisi Cynllunio Cymru 2016 a Nodyn Cyngor Technegol 24: Yr Amgylchedd Hanesyddol.

2) Sicrhau y bydd y gwaith yn cydymffurfio â Rheoli Prosiectau Archeolegol (MAP2) a Safonau a Chanllawiau'r Sefydliad Archeolegwyr Siartredig (ClfA).

(13) Ni fydd y datblygiad a gymeradwyir drwy hyn yn cychwyn nes bod yr Awdurdod Cynllunio Lleol wedi cymeradwyo'n ysgrifenedig gynllun o waith a fydd yn seiliedig ar arolwg topograffig mewn perthynas â'r canlynol:

I. i. Ailalinio ac adfer waliau cerrig ar hyd ffryntiad safle'r cais i ddarparu lleiniau gwelededd 2.4 metr x 70 metr bob ochr i'r mynediad arfaethedig i gerbydau i'r datblygiad o'r briffordd gyhoeddus.

II. Darparu troedffordd i gerddwyr sydd o leiaf 2 fetr o led ar hyd ffryntiad cyfan safle'r cais ac wedi hynny o'r fynedfa arfaethedig i gerbydau i'r datblygiad a gymeradwyir drwy hyn hyd at y palmant sydd wrth y fynedfa i gerbydau i stad Cae Rhos.

Ni fydd unrhyw ran arall o'r datblygiad a gymeradwyir drwy hyn yn cychwyn nes bod y gwaith hwnnw sydd i'w gymeradwyo'n ysgrifenedig o dan ddarpariaethau (i) a (ii) o'r amod cynllunio hwn wedi'i weithredu a'i gwblhau.

Rheswm: Sicrhau rhyng-welededd digonol rhwng y fynedfa i gerbydau i'r datblygiad a'r briffordd gyhoeddus bresennol ac i leihau'r perygl a'r anghyfleustra i ddefnyddwyr y briffordd a'r datblygiad. Hefyd i warchod a gwella'r Ardal o Harddwch Naturiol Eithriadol.

(14) Rhaid i'r fynedfa i gerbydau i'r datblygiad a gymeradwyir drwy hyn gael ei hadeiladu gyda lleiniau 2.4 metr wrth 70 metr ar y naill ochr a'r llall. O fewn llinellau'r lleiniau gwelededd ni chaniateir unrhyw beth sy'n fwy na 1 metr o uchder uwchlaw lefel cerbydion y briffordd gyhoeddus gyfagos ar unrhyw adeg.

Rheswm: Darparu rhyng-welededd digonol rhwng y fynedfa a'r briffordd gyhoeddus bresennol er diogelwch a hwylustod defnyddwyr y briffordd a'r fynedfa.

(16) Rhaid adeiladu'r fynedfa gyda'i graddiant heb fod yn fwy na 1 mewn 20 am y 5 metr cyntaf yn ôl o ymyl agosaf y gerbyttfordd gyfagos.

Rheswm: Er mwyn lleihau perygl, rhwystr ac anghyfleustra i ddefnyddwyr y briffordd a'r datblygiad.

(17) Rhaid cwblhau'r fynedfa gydag arwyneb bitwmen am y 5 metr cyntaf o ymyl agosaf y briffordd cyn dechrau'r defnydd a ganiateir drwy hyn.

Rheswm: Er mwyn lleihau perygl, rhwystr ac anghyfleustra i ddefnyddwyr y briffordd a'r datblygiad.

(18) Ni chaiff unrhyw ddŵr wyneb o'r tu mewn i safle'r cais ollwng i'r briffordd. Ni fydd unrhyw ddatblygiad yn cychwyn nes bod yr manylion dylunio llawn ar gyfer draenio'r datblygiad wedi'u cyflwyno i'r Awdurdod

Cynllunio Lleol a'u cymeradwyo'n ysgrifenedig. Ni chaniateir meddiannu unrhyw annedd nes bod y cynllun a gymeradwywyd o dan ddarpariaethau'r amod cynllunio hwn wedi'i gwblhau.

Rheswm: Er mwyn lleihau perygl, rhwystr ac anghyfleustra i ddefnyddwyr y briffordd a'r datblygiad.

(19) Ni fydd unrhyw ddatblygiad yn cychwyn nes bod cynlluniau wedi eu cyflwyno i'r awdurdod cynllunio lleol a'u cymeradwyo'n ysgrifenedig ganddo sy'n dangos manylebau llawn o'r canlynol

- lluniad hydredol a chroestoriad trwy'r ffordd wasanaeth yn dangos y lefelau ffordd arfaethedig mewn perthynas â'r lefelau daear presennol ac arfaethedig.
- dull o ddraenio a chael gwared ar ddŵr wyneb, gan gynnwys lleoliad gwlliau , lled pibellau, data dylunio ac arllwysiad.
- lleoliad a math y dodrefn goleuadau stryd ar y briffordd.

Rhaid cwblhau'r datblygiad a gymeradwyir drwy hyn yn unol â manylion i'w cymeradwyo o dan ddarpariaethau'r amod cynllunio hwn

Reason Er mwyn lleihau peryglon, rhwystr ac anhwylystod i ddefnyddwyr y briffordd a'r datblygiad.

(20) Rhaid dylunio ac adeiladu ffordd (ffyrdd) yr ystâd a'r fynedfa yn unol â gofynion 'Manyleb Gofynion Mabwysiadu Ffyrdd preswyl, Ynys Môn ' (copi ynghlwm wrth yr hysbysiad penderfyniad hwn).

Reason Er mwyn lleihau peryglon, rhwystr ac anhwylystod i ddefnyddwyr y briffordd a'r datblygiad.

(21) Bydd ymylon pafin yn cael eu gosod ar ffordd(ffyrdd) y stad a bydd y wyneb terfynol a'r goleuadau'n cael eu gosod ar y cerbydlonydd a'r troedffyrdd cyn y bydd rhywun yn symud i mewn i'r annedd ddiwethaf ar y stad.

Rheswm: Er mwyn lleihau perygl, rhwystr ac anghyfleustra i ddefnyddwyr y briffordd a'r datblygiad.

(22) Ni fydd y Datblygiad yn dechrau tan y bydd cynlluniau wedi eu cyflwyno a'u cadarnhau yn ysgrifenedig gan yr Awdurdod Cynllunio Lleol a Chynllun Rheoli Traffig Adeiladu "CTMP". Bydd y CTMP yn cynnwys:

(i) Llwybr cerbydau adeiladu, peiriannau trwm a cherbydau danfon nwyddau i ac o'r safle.

(ii) Math, maint a phwysau cerbydau adeiladu a danfon sydd i'w defnyddio mewn cysylltiad ag adeiladu'r datblygiad, gan ystyried geometreg, lled, aliniad a chyflwr strwythurol y rhwydwaith priffyrdd ar hyd y llwybr mynediad i'r safle;

(iii) Amseriad ac amlder y gwaith adeiladu a'r cerbydau danfon sydd i'w defnyddio mewn cysylltiad â'r datblygiad gan roi ystyriaeth i leihau'r effaith ar rannau sensitif rhwydwaith y briffordd a'r llwybrau adeiladu i'r safle, yn cynnwys ystyriaeth i dderbynyddion sensitif e.e. ysgolion a chyfyngiadau rhwydwaith.

(v) Camau i leihau a lliniaru'r risg i ddefnyddwyr y ffordd yn enwedig y rheini nad ydynt yn defnyddio modur;

(vi) Y trefniadau parcio i'w gwneud ar gyfer yr holl bobl sy'n parcio ar y Safle ac ar gyfer ymwelwyr;

(vii) Y trefniadau llwytho a dadlwytho a'r gwaith o storio offer trwm a deunyddiau;

(viii) Manylion mesurau sydd i'w gweithredu er mwyn atal mwd a malurion rhag halogi'r rhwydwaith briffyrdd gyfagos;

Bydd y gwaith o adeiladu'r datblygiad yn cael ei gwblhau yn unol â'r CTMP sydd wedi eu cymeradwyo.

Rheswm: Er mwyn sicrhau bod rheolaeth resymol a chywir yn cael ei gweithredu dros draffig adeiladu a gweithgareddau adeiladu er budd diogelwch y briffordd.

(23) Ni fydd yr annedd (au) a gymeradwyir drwy hyn yn cael eu meddiannu nes bod y lle (oedd) parcio ar gyfer yr annedd (au) hynny wedi'u cwblhau. Rhaid cadw'r lleoedd (oedd) parcio ceir at y dibenion hyn yn ystod oes y datblygiad a gymeradwyir drwy hyn.

Rheswm: I sicrhau na fydd y datblygiad yn arwain at unrhyw broblemau ffyrdd / parcio.

(24) Ni chaiff unrhyw ddatblygiad gychwyn nes bod Gorchymyn Rheoleiddio Traffig wedi ei sicrhau gan yr Awdurdod Priffyrdd Lleol ar gyfer stryd unffordd fel nad yw cerbydau ond yn cael teithio i gyfeiriad y gogledd ar hyd Ffordd Porthdafarch o gyffordd Stryd Arthur i'r gyffordd â B4545 Ffordd Kingsland

Rheswm: I liniaru'r traffig ychwanegol a gynhrychir gan y datblygiad arfaethedig a fyddai'n niweidiol i lif rhydd traffig a diogelwch ar y ffyrdd.

Y cynllun datblygu sy'n berthnasol i Ynys Môn yw'r Cynllun Datblygu Lleol ar y Cyd Gwynedd a Môn (2017). Roedd y polisiau canlynol yn berthnasol i'r sylw a roddwyd i'r cais hwn: PS 1, ISA 1, ISA 5, PS 4, TRA 2, TRA 4, PS 5, PS 6, PCYFF 1, PCYFF 2, PCYFF 3, PCYFF 4, PCYFF 6, TAI 1, TAI 8, TAI 15, AMG 1, AMG 3, AMG 5, PS 19, PS 20, AT 4.

Hefyd, rhoi awdurdod i'r Pennaeth Gwasanaeth ychwanegu at, dileu neu newid/amrywio unrhyw amod(au) cyn rhoi'r caniatâd cynllunio, cyn belled ag na fydd y newidiadau yn effeithio ar natur neu yn mynd i galon y caniatâd/datblygiad.

This page is intentionally left blank

Pwyllgor Cynllunio: 04/11/2020

10.1

Rhif y Cais: VAR/2020/49

Ymgeisydd: MARED ROBERTS

Bwriad: Cais o dan Adran 73A i ddiwygio amod (01) o ganiatâd cynllunio rhif 17C278A (Codi annedd) er mwyn diwygio dyluniad yr annedd yn

Lleoliad: Bron Heili, Lon Ganol, Llandegfan



Adroddiad y Pennaeth Rheoleiddio a Datblygu Economaidd (Joanne Roberts)

Argymhelliad: Caniatáu

Rheswm dros Adrodd i'r Pwyllgor

Cyflwynir y cais i'r Pwyllgor Cynllunio a Gorchmynion gan fod y cynnig yn groes i bolisïau'r Cynllun Datblygu Lleol ar y Cyd ond mae'r Awdurdod Cynllunio Lleol â'i fryd ar ei gymeradwyo.

Y Cynnig a'r Safle

Mae safle'r cais yn y cefn gwlad agored, ar gyrion y pentref lleol, sef Llandegfan.

Cyflwynir y cais i amrywio amodau caniatadau a gafwyd eisoes er mwyn caniatáu newid dyluniad yr annedd.

Mater(ion) Allweddol

Y mater allweddol ydi a yw'r newidiadau arfaethedig yn dderbyniol ai peidio.

Mae sefyllfa wrth gefn (caniatâd cyfredol), ond mae'r newid yn y polisi ar ôl mabwysiadu'r Cynllun Datblygu Lleol ar y Cyd yn ffactor perthnasol y mae'n rhaid ei gymryd i ystyriaeth.

Polisiau

Cynllun Datblygu Lleol ar y Cyd

Polisi Strategol PS 2: Isadeiledd a Chyfraniadau gan Ddatblygwyr
Polisi Strategol PS 1: Yr Iaith Gymraeg a'r Diwylliant Cymreig
Polisi Strategol PS 4: Trafnidiaeth Gynaliadwy, Datblygiad a Hygyrchedd
Polisi Strategol PS 6: Lliniaru Effeithiau Newid Hinsawdd ac Addasu Iddynt
Polisi Strategol PS 5: Datblygu Cynaliadwy
Polisi PCYFF 1: Ffiniau Datblygu
Polisi PCYFF 2: Meini Prawf Datblygu
Polisi PCYFF 5: Rheoli Carbon
Polisi PCYFF 3: Dylunio a Siapio Lle
Polisi PCYFF 4: Dylunio a Thirweddu
Polisi PCYFF 6: Cadwraeth Dŵr
Polisi TRA 2: Safonau Parcio
Polisi TRA 4 : Rheoli Ardrawiadau Cludiant
Polisi ISA 1: Darpariaeth Isadeiledd
Polisi TAI 4: Tai Mewn Pentrefi Lleol, Gweldig ac Arfordirol
Polisi Strategol PS 17: Strategaeth Aneddleoedd
Polisi Cynllunio Cymru (Argraffiad 10, Rhagfyr 2018)
Nodyn Cyngor Technegol 12: Dylunio (2016)
Nodyn Cyngor Technegol 6: Cynllunio ar gyfer Cymunedau Gwledig Cynaliadwy (2010)
Cyfarwyddyd Cynllunio Atodol: Canllawiau Dylunio yr Amgylchedd Adeiledig Gwledig a Threfol (2008)

Ymateb i'r Ymgynghoriad a'r Cyhoedduswydd

Ymgynhorai	Ymateb
Cynghorydd Carwyn Jones	Dim ymateb adeg ysgrifennu'r adroddiad.
Cynghorydd Lewis Davies	Dim ymateb adeg ysgrifennu'r adroddiad.
Dwr Cymru Welsh Water	Dim sylwadau.
Ymgynghoriadau Cynllunio YGC	Sylwadau.
Priffyrdd a Trafnidiaeth / Highways and Transportation	Dim gwrthwynebiad/sylwadau.
Uned Polisi Cynllunio ar y Cyd / Joint Planning Policy Unit	Dylid ystyried dyluniad yr annedd arfaethedig yn erbyn y sefyllfa wrth-gefn mewn perthynas a'r annedd y gellir ei godi ar y safle ac os yw'r bwriad yn darparu annedd o ddyluniad gwell.
Cyngor Cymuned Cwm Cadnant Community Council	Dim sylwadau ar yr amod nad yw'n torri amodau cynllunio blaenorol a'i fod yn cydymffurfio â'r polisiau cynllunio cyfredol.
Cynghorydd Alun Roberts	Dim ymateb adeg ysgrifennu'r adroddiad.

Rhodddwyd cyhoedduswydd i'r cais mewn tair ffordd. Gosodwyd rhybuddion safle gerllaw'r safle ac anfonwyd llythyr hysbysu personol at ddeiliad eiddo cyfagos a chyhoeddwyd hysbyseb yn y wasg leol. Y dyddiad olaf ar gyfer derbyn sylwadau yw 22/10/2020.

Ar adeg ysgrifennu'r adroddodiad nid oes unrhyw sylwadau wedi'i dderbyn.

Hanes Cynllunio Perthnasol

17C278 - Dymchwel yr annedd presennol ynghyd a codi annedd newydd ar y safle yn Fferm Bron Hauli, Allt Cichle, Llandegfan - Caniatau - 9.7.1997

17C278 - Codi un annedd deulawr yn Fferm Bron Heili, Llandegfan - Caniatau - 5.7.2004

Prif Ystyriaethau Cynllunio

Mae'r egwyddor o godi annedd eisoes wedi'i sefydlu yn y lleoliad hwn o dan ganiatadau cynllunio 17C278 a 17C278A. Diogelwyd y caniatâd cynllunio yn sgil y ffaith bod y gwaith datblygu wedi cychwyn ac felly mae'r caniatâd mewn grym.

Fodd bynnag, ers mabwysiadu'r Cynllun Datblygu Lleol ar y Cyd, mae Llandegfan bellach wedi'i nodi fel Pentref Lleol gyda ffin ddatblygu ddiffiniedig o dan bolisi TAI 4 y CDLIC. Mae'r safle datblygu y tu allan i'r ffin ddatblygu ac felly yn y cefn gwlad agored a lle mae'n rhaid i unrhyw annedd newydd gydymffurfio â Pholisi Cynllunio Cymru a Nodyn Cyngor Technegol 6: Cynllunio ar gyfer Cymunedau Gwledig Cynaliadwy sy'n ei gwneud yn ofynnol i brofi bod angen 'annedd menter wledig'.

Gwneir y cais o dan Adran 73A ac mae'n ymwneud ag annedd marchnad agored ac felly mae'n groes i bolisiau'r cynllun datblygu.

Fodd bynnag, gan fod gan y cais ganiatâd eisoes rhaid ystyried y canlynol:

- A yw'n debygol y gellir gweithredu'r caniatâd cynllunio presennol.
- A yw'r newidiadau i'r caniatâd yn welliant i'r hyn a gymeradwywyd yn flaenorol.

Mae'r caniatâd wedi'i weithredu ac felly'r cwestiwn ydi a yw'r newidiadau arfaethedig yn welliant i'r cynllun a gymeradwywyd yn flaenorol.

Ni chynigir unrhyw newidiadau i leoliad yr annedd nac unrhyw newid sylweddol i ôl-troed neu faint cyffredinol yr annedd. Mae'r newidiadau'n ymwneud yn bennaf â'r dyluniad a byddant yn arwain at annedd o ddyluniad mwy modern / cyfoes na'r un a gymeradwywyd yn 2004.

Felly, ystyrir bod y newidiadau arfaethedig yn dderbyniol ac yn welliant cyffredinol i'r cynlluniau a gymeradwywyd yn flaenorol.

Casgliad

Mae'r cais yn groes i Bolisi TAI 4 y CDLIC ond mae sefyllfa wrth gefn gan fod gan y safle ganiatâd eisoes sydd wedi'i weithredu.

Ystyrir bod y dyluniad diwygiedig arfaethedig yn dderbyniol ac yn welliant cyffredinol i'r cynllun a gymeradwywyd yn flaenorol ac nid ystyrir y bydd y datblygiad yn cael effaith annerbyniol ar gymeriad nac edrychiad yr ardal nac ar fwynderau eiddo cyfagos.

Argymhelliad

(01) Bydd llechi naturiol unlliw yn cael eu defnyddio ar gyfer to'r anheddau arfaethedig.

Rheswm: Er mwyn sicrhau bod y datblygiad er budd amwynder.

(02) Ni fydd unrhyw waith datblygu pellach yn cael ei wneud ar y safle hyd oni fydd cynllun tirlunio wedi cael ei gyflwyno i'r awdurdod cynllunio lleol a'i gymeradwyo ganddo ar bapur. Bydd y cynllun yn cynnwys manylion am yr holl goed (gan gynnwys eu taeniad a'u rhywogaeth) a'r gwrychoedd sydd ar y tir ar hyn o bryd, yn nodi'r rheini y bwriedir eu cadw ac yn cynnwys mesurau ar gyfer eu gwarchod drwy gydol y gwaith datblygu.

Rheswm: Er budd mwynderau gweledol yr ardal leol.

(04) Rhaid cyflwyno i'r awdurdod cynllunio lleol fanylion llawn am y ffensys, yr holl waliau neu ddull arall o gau neu farcio'r safle a chael caniatâd ysgrifenedig y cyfryw awdurdod i'r pethau hyn cyn y dechreuir gwneud unrhyw waith ar y safle.

Rheswm: Er lles mwynderau gweledol.

(05) Bydd gwaith ar y datblygiad a ganiateir yma yn cael ei gyflawni mewn modd a fydd yn cydymffurfio'n llwyr â'r manylion a ddangosir ar y cynlluniau a nodir isod, manylion sydd wedi eu cynnwys mewn unrhyw ddogfennau a gyflwynwyd gyda chais o'r fath oni bai eu bod wedi eu cynnwys yn narpariaethau'r amodau sy'n rhan o'r caniatâd cynllunio hwn:

- **Cynllun Safle Arfaethedig: 2799:20:3**
- **Cynllunau Llawr, Edrychiadau a Trawsdoriad Arfaethedig: 2799:20:4**

Rheswm: Sicrhau bod y datblygiad yn cael ei weithredu'n unol â'r manylion a gymeradwywyd.

Y cynllun datblygu sy'n berthnasol i Ynys Môn yw'r Cynllun Datblygu Lleol ar y Cyd Gwynedd a Môn (2017). Roedd y polisiau canlynol yn berthnasol i'r sylw a roddwyd i'r cais hwn: PCYFF1, PCYFF2, PCYFF3, PCYFF4, PCYFF5, PCYFF6, PS1, PS2, PS4, PS5, PS6, PS17, TRA2, TRA4, ISA1, TAI4.

Hefyd, rhoi awdurdod i'r Pennaeth Gwasanaeth ychwanegu at, dileu neu newid/amrywio unrhyw amod(au) cyn rhoi'r caniatâd cynllunio, cyn belled ag na fydd y newidiadau yn effeithio ar natur neu yn mynd i galon y caniatâd/datblygiad.

Pwyllgor Cynllunio: 04/11/2020

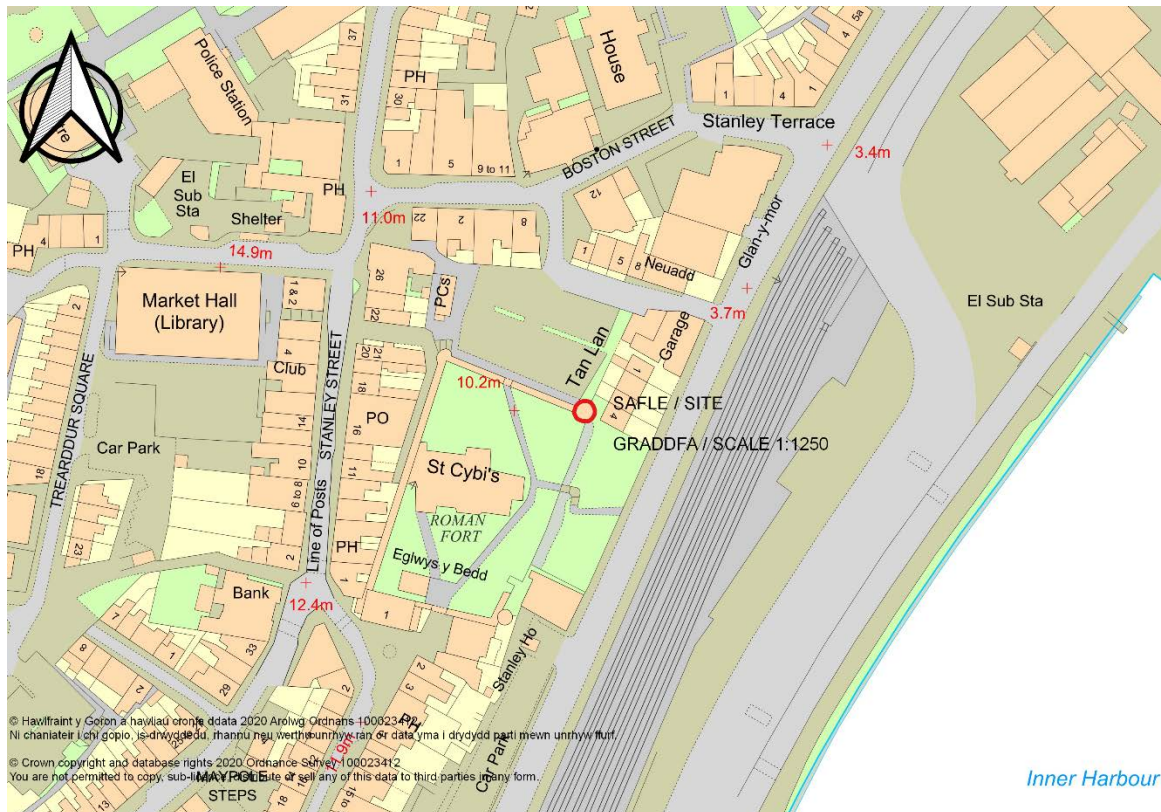
12.1

Rhif y Cais: FPL/2020/154

Ymgeisydd: Cyngor Sir Ynys Mon

Bwriad: Cais llawn ar gyfer gosod grisiau dur a llwyfan golygfa ar y twr gogledd dwyreiniol yn

Lleoliad: Eglwys St. Cybi Church, Caergybi / Holyhead



Adroddiad y Pennaeth Rheoleiddio a Datblygu Economaidd (David Pryce Jones)

Argymhelliad: Caniatáu

Rheswm dros Adrodd i'r Pwyllgor

Mae'r cais wedi gyflwyno gan Cyngor Sir Ynys Mon.

Y Cynnig a'r Safle

Mae'r cais cynllunio yn ymwneud â'r twr gogledd-ddwyreiniol ym mynwent Eglwys Sant Cybi. Mae Eglwys Sant Cybi yn eglwys ganoloesol restredig gradd 1. Mae'r twr a'r waliau'n rhan o hen Gaer Rufeinig sydd wedi'i dynodi'n Heneb Gofrestredig. Mae safle'r cais o fewn ardal gadwraeth Caergybi.

Mae'r cynnig yn cynnwys gosod grisiau a llwyfan dur cor-ten (dur sy'n gallu gwrthsefyll effaith y tywydd ac sydd o liw oren llog). Y pwrpas yw caniatáu i ymwelwyr fedru gweld y gaer Rufeinig a'r ardal ehangach. Bydd newidiadau hefyd i'r giât fetel wrth y fynedfa a gosodir rhwyll i atal sbwriel ger gwaelod y twr.

Mater(ion) Allweddol

- Effaith ar yr Heneb Gofrestredig
- Effaith ar Adeilad Rhestredig a'r Ardal o'i gwmpas
- Effaith ar yr Ardal Gadwraeth
- Perthynas â'i Amgylchoedd

Polisiau

Cynllun Datblygu Lleol ar y Cyd

Cyd-gynllun Datblygu Lleol Ynys Môn a Gwynedd (2017)

PCYFF 2: Meini Prawf Datblygu

PCYFF 3: Dylunio a Llunio Lleoedd

AMG 3: Amddiffyn a Gwella Nodweddion a Rhinweddau sy'n Nodedig i'r Cymeriad Tirwedd Lleol

AMG 5: Cadwraeth Bioamrywiaeth Leol

PS 19: Gwarchod yr Amgylchedd Naturiol a lle bo hynny'n briodol

PS 20: Cadw a Lleihau Priodweddau Treftadaeth

AT 1 Ardaloedd cadwraeth, Safleoedd Treftadaeth y Byd a Thirweddau Hanesyddol Cofrestredig, Parciau a Gerddi.

Polisi Cynllunio Cymru Rhifyn 10 "PPW"

Cyngor Technegol Nodyn 5 Cadwraeth a Chynllunio Natur (2009) "TAN 5"

Nodyn Cyngor Technegol (TAN) 12: Dylunio (2016) "TAN 12"

Nodyn Cyngor Technegol (TAN) 13: Twristiaeth (1997) "TAN 13"

Nodyn Cyngor Technegol (TAN) 24: Yr Amgylchedd Hanesyddol (2017) "TAN 24"

Canllaw Dylunio IOCC ar gyfer yr Amgylchedd trefol a Gwledig (2008) "Canllaw Dylunio CCA"

Gwerthusiad Cymeriad Canolog Caergybi CCA Mabwysiadwyd 2005

Ymateb i'r Ymgynghoriad a'r Cyhoeddusrwydd

Cyfoeth Naturiol Cymru / Natural Resources Wales: Dim gwrthwynebiadau. Nodwyd nad oes unrhyw wybodaeth am rywogaethau gwarchoddedig a chymerir yn ganiataol bod hyn wedi'i sgrinio allan. Cynigiwyd cyngor mewn perthynas â gwastraff.

Ymgynghorydd Ecolegol ac Amgylcheddol / Ecological and Environmental Advisor: Dylai'r gwaith (gan gynnwys unrhyw waith i glirio llystyfiant) osgoi niweidio / aflonyddu ar adar sy'n nythu, a dylid ei wneud ar ôl archwilio am bresenoldeb adar sy'n nythu, neu rhwng Medi a chanol mis Chwefror er mwyn osgoi'r tymor nythu. Rhoddir y cyngor hwn oherwydd bod y gyfraith yn gwarchod nythod sy'n cael eu defnyddio. Dylai'r gwaith hefyd gadw mewn cof y gallai mathau eraill o fywyd gwyllt fod ar y safle megis amffibiaid.

Cynghorydd Glyn Haynes: Dim sylwadau wedi eu derbyn.

Cynghorydd Robert Llewelyn Jones: Dim sylwadau wedi eu derbyn

Cyngor Tref Caergybi / Holyhead Town Council: Dim gwrthwynebiad.

Ymgynghorydd Treftadaeth / Heritage Advisor: Mae'r gwaith arfaethedig wedi'i gyfyngu i'r tŵr sy'n rhan o Waliau rhestredig gradd I y fynwent uchaf (Cyf Cadw LB 5415 a Cyf Heneb AN031). Dyluniwyd y datblygiad arfaethedig yn ofalus er mwyn caniatáu digon o le rhwng y grisiau / llwyfan a waliau'r tŵr, a hynny i ostwng yn sylweddol unrhyw bosibilrwydd o ddifrod i'r tŵr Rhufeinig gan ei fod o bwysigrwydd cenedlaethol. Mae'r cynigion hefyd er budd y cyhoedd trwy sicrhau mynediad cyhoeddus diogel i Heneb Genedlaethol.

Yn fy marn i, ni fyddai'r cynigion yn cael effaith andwylol ar unrhyw un o'r adeiladau rhestredig cyfagos sy'n cynnwys:

Eglwys Sant Cybi (Gradd I)
Capel y Bedd (Gradd II)
Waliau'r Fynwent Isaf a'r Porth (Grade II)
Stanley House (Gradd II)
Bwrdd y Capten (Gradd II)

Yn ogystal, gan fod y gwaith dan y cynigion wedi'i gyfyngu i'r tŵr, ni fyddent yn cael effaith andwylol ar gymeriad nac edrychiad yr Ardal Gadwraeth na golygfeydd i mewn iddi neu allan ohoni.

Yn fy marn i, mae'r cynigion yn cwrdd â meini prawf Polisiâu PS 20 ac AT1 y Cynllun Datblygu Lleol ar y Cyd.

Gwasanaeth Cynllunio Archeolegol Gwynedd : Mae posibilrwydd y gallai'r gwaith gael effaith ar nodweddion archeolegol. Mae'r grisiau yn strwythur annibynnol ac mae dogfennau'r cais yn nodi y bydd 75mm o le clir rhyngddynt a holl arwynebau'r twr. Mae hynny'n beth da gan ei fod yn debygol o sicrhau na fydd unrhyw effaith niweidiol ar adeiladwaith y strwythur ei hun. Yr unig fannau lle mae'r grisiau'n cyffwrdd â'r strwythur yw pedwar postyn sydd ar ben y sylfaen. Mae osgoi gwaith daear yn yr achos hwn yn ddelfrydol gan ei fod yn atal amharu ar unrhyw nodweddion archeolegol sydd wedi goroesi o dan y wyneb.

Bydd unrhyw werthusiad neu liniaru archeolegol yn dod o dan ganiatâd heneb restredig, ac felly mae y tu allan i gylch gwaith Gwasanaeth Cynllunio Archeolegol Gwynedd. CADW sy'n penderfynu ac yn monitro unrhyw waith o'r fath. Er gwaethaf hyn, ein hargymhelliad fyddai a) y dylai unrhyw waith clirio sy'n ofynnol er mwyn gosod y grisiau gael ei fonitro gan gontractwr archeolegol, a b) cyn gosod y grisiau dylid gwneud cofnod llawn a phriodol o'r tŵr - gorau oll gan ddefnyddio techneg lefel uwch fel sganio gyda laser. Bydd ddau yn sicrhau bod y tŵr yn cael ei ddiogelu rhag unrhyw newidiadau i'r twr (hyd yn oed yn anuniongyrchol) dros y cyfnod o osod neu ddefnyddio'r grisiau.

Ymgynghoriadau Cadw: Nid oes gennym unrhyw wrthwynebiadau i'r gwaith datblygu arfaethedig ar yr heneb restredig yn ein hasesiad o'r cais isod. Mae'r gwaith arfaethedig y tu mewn i'r tŵr gogledd-ddwyreiniol sy'n rhan o heneb gofrestredig AN031 Wal Rufeinig o amgylch Mynwent Eglwys Sant Cybi. Bydd yr holl waith y tu mewn i ffiniau'r heneb restredig ac felly bydd angen caniatâd heneb restredig ar gyfer y datblygiad hwn a chyflwynwyd cais i'r perwyl. Mewn egwyddor, nid yw Cadw yn gwrthwynebu'r datblygiad hwn nac yn erbyn phenderfynu o blaid y cais hwn: Fodd bynnag, gan fod y gwaith arfaethedig yn gyfan gwbl y tu mewn i ffiniau'r heneb restredig, nid oes angen gosod unrhyw amodau i warchod yr archeoleg gydag unrhyw ganiatâd a roddir i'r cais hwn gan na fyddent ond yn dyblygu'r rheini a osodir gyda'r caniatâd heneb restredig (gweler y cyngor a roddir yn adran 3.6 o Gylchlythyr 016 2014 Llywodraeth Cymru).

Hysbysebwyd y cais cynllunio trwy anfon llythrau hysbysu a chyhoeddwyd rhybudd yn y wasg hefyd o gofio bod y cais cynllunio mewn ardal gadwraeth. Daeth y cyfnod cyhoeddusrwydd i ben ar 07.10.20 ac nid oedd unrhyw sylwadau wedi eu derbyn ar adeg ysgrifennu'r adroddiad hwn.

Hanes Cynllunio Perthnasol

Dim hanes cynllunio perthnasol.

Prif Ystyriaethau Cynllunio

Rhagarweiniad. Pwrpas y cynnig hwn yw darparu mynediad i Heneb Restredig ac fel y dywed Swyddog Cadwraeth y Cyngor, mae hynny er budd y cyhoedd ac yn elfen gadarnhaol y gellir rhoi pwys arni wrth asesu'r cais cynllunio hwn. Hefyd, mae twr gogledd-orllewinol yn agos at ganol y dref ac ystyrir bod y cyfleuster yn briodol yn y cyd-destun hwn gan y byddai'n cynyddu'r ystod o gyrchfannau sydd ar gael yng nghanol Caergybi ac o gwmpas yr ardal honno. Mae hefyd yn agos at gyfleusterau trafniadaeth gyhoeddus ac mae maes parcio cyhoeddus yn union gerllaw. Am y rhesymau hyn, ystyrir bod y cynnig yn cyd-fynd â chanllawiau cenedlaethol sy'n annog cynigion sy'n gwella bwrlwm a hyfywedd canol trefi a datblygu cynaliadwy.

Lleoliad yr Heneb Restredig & Archeoleg. Wrth ystyried cynigion datblygu sy'n effeithio ar henebion rhestredig neu weddillion archeolegol eraill o bwys cenedlaethol, dylid bod rhagdybiaeth o blaid eu cadwraeth yn y fan a'r lle, h.y. rhagdybiaeth yn erbyn cynigion a fyddai'n cynnwys newid sylweddol neu'n achosi difrod, neu a fyddai'n cael effaith niweidiol sylweddol sy'n achosi niwed o fewn lleoliad y gweddillion. Mae Cynghorydd Treftadaeth y Cyngor yn cadarnhau bod y datblygiad wedi'i ddylunio'n ofalus i leihau'r posibilrwydd o ddifrod i'r Heneb Restredig ac, ar ben hynny, mae'r cynigion yn darparu mynediad cyhoeddus diogel i'r Heneb.

CADW yw'r ymgynghorai statudol ac maent yn cadarnhau nad oes ganddynt wrthwynebiadau i'r cynnig ac ar y sail hon ystyrir bod y cais yn cwrdd â'r gofynion polisi.

Mae Gwasanaeth Cynllunio Archeolegol Gwynedd yn gwneud argymhellion o ran gwaith cloddio archeolegol ond fel yr eglurwyd yn sylwadau CADW, gan fod y gwaith arfaethedig y tu mewn i ffiniau'r Heneb yn llwyr, nid oes angen unrhyw amodau gan na fyddent ond yn dyblygu rhai a osodir ar unrhyw ganiatâd heneb restredig a roddir.

Adeiladau Rhestredig a'u Lleoliadau. Mae'r tŵr gogledd-ddwyreiniol yn Heneb Restredig ac yn Adeilad Rhestredig a deellir na fydd angen Caniatâd Adeilad Rhestredig gan fod caniatâd heneb restredig yn cael y flaenoriaeth. Serch hynny, wrth benderfynu ar y cais cynllunio hwn, mae'n berthnasol bod PCC yn nodi bod rhagdybiaeth gyffredinol o blaid gwarchod adeilad rhestredig a'i leoliad. O ran cynigion datblygu sy'n effeithio ar adeilad rhestredig neu ei leoliad, yr ystyriaeth berthnasol sylfaenol yw'r gofyniad statudol i roi sylw arbennig i ddymunoldeb gwarchod yr adeilad a'i leoliad. Nid yw Cynghorydd Treftadaeth y Cyngor yn ystyried y bydd y cynnig hwn yn debygol o niweidio'r adeilad rhestredig nac o gael effaith andwyol ar leoliad unrhyw un o'r adeiladau rhestredig cyfagos ac ar y sail hon ystyrir bod y cais yn cwrdd â'r gofynion polisi a statudol mewn perthynas ag adeiladau rhestredig.

Yr Ardal Gadwraeth

Mae'r cynnig sy'n destun yr ymchwiliad wedi'i leoli yn Ardal Gadwraeth Caergybi. Wrth benderfynu ar geisiadau cynllunio mae rhagdybiaeth gyffredinol o blaid cadw neu wella cymeriad neu edrychiad adeilad cadwraeth neu ei leoliad yn nhermau statudol a pholisi. Mae Cynghorydd Treftadaeth y Cyngor yn nodi bod y gwaith dan y cynnig wedi'i gyfyngu i raddau helaeth i'r tŵr ac o'r herwydd ni fyddai'n cael effaith andwyol ar gymeriad nac edrychiad yr Ardal Gadwraeth na golygfeydd i mewn iddi neu allan ohoni. Ar y sail hon ystyrir bod y cais yn cwrdd â gofynion polisi a statudol mewn perthynas ag ardaloedd cadwraeth.

Perthynas â'i Amgylchoedd. Mae polisïau PCYFF 2 (Meini Prawf Datblygu) a PCYFF 3 (Dylunio a Chynllunio Lleoedd) yn berthnasol wrth asesu perthynas y datblygiad â'r hyn sydd o'i amgylch ac mewn perthynas â'r tir cyfagos a ddefnyddir. Byddai'r llwyfan gwyllo yn golygu y gellid gweld cefn 4 a 3 Land's End. Mae'r eiddo hyn yn ffinio â'r twr gogledd-ddwyreiniol ond ar lefel sylweddol is ar Ffordd Victoria. Gellir gweld cefn yr anheddau hyn o'r maes parcio uwchben ac yn y cefn (Sgwâr Swift).

Mae Rhif 4 Land's End yn eiddo preswyl tri llawr gyda dormer ar yr ail lawr. Mae'r ardal amwynder yn y cefn yn fychan iawn ac mae'n darparu mynediad i gefn yr eiddo yn hytrach na bod yn ardd neu'n ardal amwynder. Mae agosrwydd, y gwahaniaeth uchder sylweddol ac ongl unrhyw olygfeydd sydd ar gael o'r llwyfan tuag at yr anheddau hyn yn cyfyngu ar unrhyw edrych drosodd. O ystyried yr uchod, nid ystyrir y byddai'r cynnig yn effeithio'n annerbyniol ar fwynderau preswyl deiliaid yr anheddau hyn.

Casgliad

Ystyrir bod y cynnig yn cwrdd â'r gofynion polisi a statudol ar gyfer dynodiadau treftadaeth yn ogystal â bod yn ddatblygiad cadarnhaol, priodol a chynaliadwy yn y lleoliad canol tref hwn.

Mae'r penderfyniad yn ystyried y ddyletswydd i wella lles economaidd, cymdeithasol, amgylcheddol a diwylliannol Cymru, yn unol â'r egwyddor datblygu cynaliadwy, o dan adran 3 o Ddeddf Llesiant Cenedlaethau'r Dyfodol (Cymru) 2015 (Deddf LICD) . Mae'r penderfyniad yn ystyried y ffyrdd o weithio a nodir yn adran 5 o'r Ddeddf LICD ac ystyrir bod y penderfyniad hwn yn unol â'r egwyddor datblygu cynaliadwy yn sgil ei gyfraniad tuag at un neu fwy o amcanion llesiant Gweinidogion Cymru a nodir yn adran 8 o'r Ddeddf LICD.

Ystyrir bod y cynnig yn cwrdd â'r gofynion polisi a statudol ar gyfer dynodiadau treftadaeth yn ogystal â bod yn ddatblygiad cadarnhaol, priodol a chynaliadwy yn y lleoliad canol tref hwn.

Mae'r penderfyniad yn ystyried y ddyletswydd i wella lles economaidd, cymdeithasol, amgylcheddol a diwylliannol Cymru, yn unol â'r egwyddor datblygu cynaliadwy, o dan adran 3 o Ddeddf Llesiant Cenedlaethau'r Dyfodol (Cymru) 2015 (Deddf LICD) . Mae'r penderfyniad yn ystyried y ffyrdd o weithio a nodir yn adran 5 o'r Ddeddf LICD ac ystyrir bod y penderfyniad hwn yn unol â'r egwyddor datblygu cynaliadwy yn sgil ei gyfraniad tuag at un neu fwy o amcanion llesiant Gweinidogion Cymru a nodir yn adran 8 o'r Ddeddf LICD.

Argymhelliad

CYMERADWYO'R cais gyda'r amodau isod:

(01) Rhaid cychwyn y datblygiad y cyfeirir ato yn y caniatad cynllunio hwn ddim hwyrach na (phum) mlynedd o ddyddiad y caniatad hwn.

Rheswm I gydymffurfio gyda gofynion Adran 91(1) o Ddeddf Cynllunio Gwlad a Thref 1990.

(02) Bydd rhaid ymgymryd â'r datblygiad a ganiateir yma gan gydymffurfio'n llwyr â'r manylion a ddangosir ar y cynlluniau a gymeradwywyd, ac a gynhwysir ar y ffurflen gais ac mewn unrhyw ddogfennau eraill sy'n cyd-fynd â'r cais fel y rhestrir hwy isod, oni bai y nodir fel arall yn unrhyw un o'r amodau ar y caniatâd cynllunio hwn:

(Cynllun Lleoliad) Hyrwyddiad V2 100022432

Trefniant Cyffredinol Fel sy'n Bodoli 012220 CCE V1 XX 40:40:01 C 20 0001 S0 04

Trefniant Cyffredinol Fel y Cynigiwyd 012220 CCE V1 XX 40:40:01 C 20 0002 S0 05

Manylion Nodweddiadol 012220 CCE V1 XX 40:40:01 C 20 0003 S0 06

Asesiad Effaith Treftadaeth (Gorffennaf 2020) Cadnant

Rheswm: Sicrhau y caiff y datblygiad ei weithredu yn unol â'r manylion a gymeradwywyd.

Y cynllun datblygu sy'n berthnasol i Ynys Môn yw'r Cynllun Datblygu Lleol ar y Cyd Gwynedd a Môn (2017). Roedd y polisiâu canlynol yn berthnasol i'r sylw a roddwyd i'r cais hwn: PCYFF 2, PCYFF 3, AMG 3, AMG 5, PS 19, PS 20, AT 1.

Hefyd, rhoi awdurdod i'r Pennaeth Gwasanaeth ychwanegu at, dileu neu newid/amrywio unrhyw amod(au) cyn rhoi'r caniatâd cynllunio, cyn belled ag na fydd y newidiadau yn effeithio ar natur neu yn mynd i galon y caniatâd/datblygiad.